

7. PRÍLOHY

PRÍLOHA č. 1: Mapy

- 7.1 Mapa vymedzenia chráneného územia a jeho ochranného pásma
- 7.2 Mapy prekryvu chráneného územia s inými chránenými územiami
 - 7.2.1 Mapa prekryvu chráneného územia s chráneným vtáčím územím SKCHVU013 Malá Fatra
 - 7.2.2 Mapa prekryvu chráneného územia s územiami európskeho významu
 - 7.2.3 Mapa prekryvu chráneného územia s maloplošnými chránenými územiami
 - 7.2.4 Mapa výskytu jaskýň a krasových foriem v chránenom území
- 7.3 Mapy navrhovaných zón a EFP
 - 7.3.1 Mapa navrhovaných zón
 - 7.3.2 Mapa EFP 1.1, 1.2, 1.3 a 1.4 – lesy ponechané na samovoľný vývoj
 - 7.3.3 Mapa EFP 2 – lesy s cieľom dosiahnutia stavu prirodzeného ekosystému manažmentovými zásahmi
 - 7.3.4 Mapa EFP 3.1, 3.2 a 3.3 – lesy s citlivým manažmentom za účelom ochrany predmetov ochrany závislých na zachovaní prírodných procesov
 - 7.3.5 Mapa EFP 3.4 a 3.5 – lesy s prírode blízkym hospodárením v ÚEV a mimo ÚEV
 - 7.3.6 Mapa EFP 4.1 – lesy v ochrannom pásme v ÚEV s manažmentom
 - 7.3.7 Mapa EFP 4.2 – lesy s bežným obhospodarovaním
 - 7.3.8 Mapa EFP 5.1, 5.2 a 5.3 – nelesné biotopy
 - 7.3.9 Mapa EFP 6.1a a 6.1b – mokrade a vodné toky v ÚEV
 - 7.3.10 Mapa EFP 6.2a a 6.2b – mokrade a vodné toky mimo ÚEV
 - 7.3.11 Mapa EFP 7 – antropogénne biotopy
 - 7.3.12 Mapa EF 8 – Lanové dráhy, vleky a zjazdové trate
- 7.4 Mapy predmetov ochrany
 - 7.4.1 Mapa predmetov ochrany – kurovité
 - 7.4.2 Mapa predmetov ochrany – medveď hnedý
 - 7.4.3 Mapa predmetov ochrany – ostatné šelmy
 - 7.4.4 Mapa predmetov ochrany – d'atľovité
 - 7.4.5 Mapa predmetov ochrany – dravce
 - 7.4.6 Mapa predmetov ochrany – sovovité
 - 7.4.7 Mapa predmetov ochrany – netopiere
 - 7.4.8 Mapa predmetov ochrany – poľné a vodné vtáky
 - 7.4.9 Mapa predmetov ochrany – lesné a horské vtáky
 - 7.4.10 Mapa predmetov ochrany – mäkkýše, ryby a lastúrniky
 - 7.4.11 Mapa predmetov ochrany – obojživelníky
 - 7.4.12 Mapa predmetov ochrany – plazy
 - 7.4.13 Mapa predmetov ochrany – chrobáky
 - 7.4.14 Mapa predmetov ochrany – motýle
 - 7.4.15 Mapa predmetov ochrany – druhy rastlín európskeho významu
 - 7.4.16 Mapa predmetov ochrany – orchidey
 - 7.4.17 Mapa predmetov ochrany – horské a skalné druhy rastlín
 - 7.4.18 Mapa predmetov ochrany – vlhkomilné druhy rastlín
 - 7.4.19 Mapa predmetov ochrany – lesné biotopy
 - 7.4.20 Mapa predmetov ochrany – nelesné biotopy
- 7.5 Mapa s vymedzením časti chráneného územia, kde sa starostlivosť o územie nezabezpečuje bežným obhospodarovaním
- 7.6 Mapa pozemkov podľa foriem vlastníctva

7.7 Mapy technického vybavenia územia

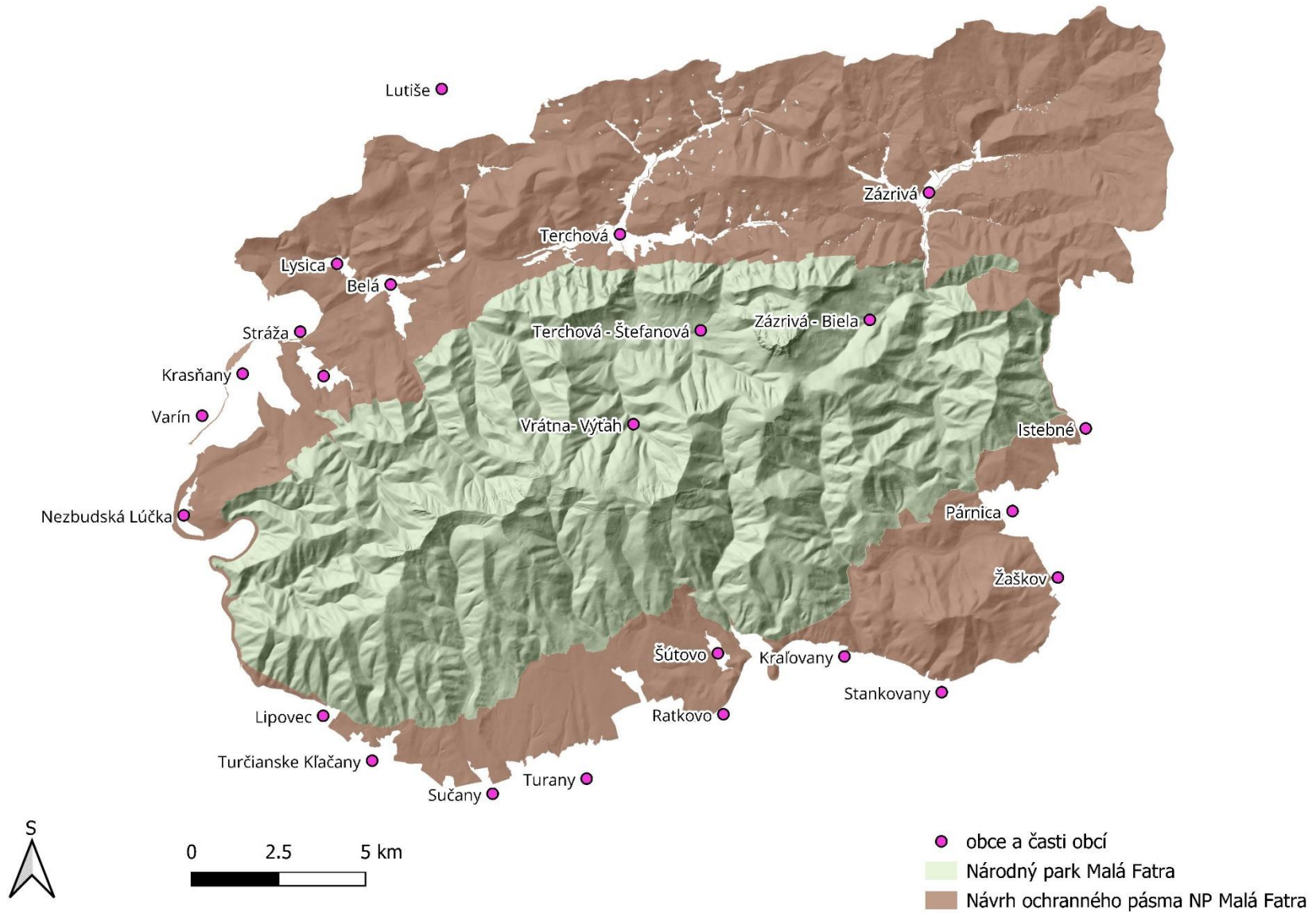
7.7.1 Mapa označenia hranice chráneného územia a jeho ochranného pásma

7.7.2 Mapa označenia hraníc navrhovaných zón

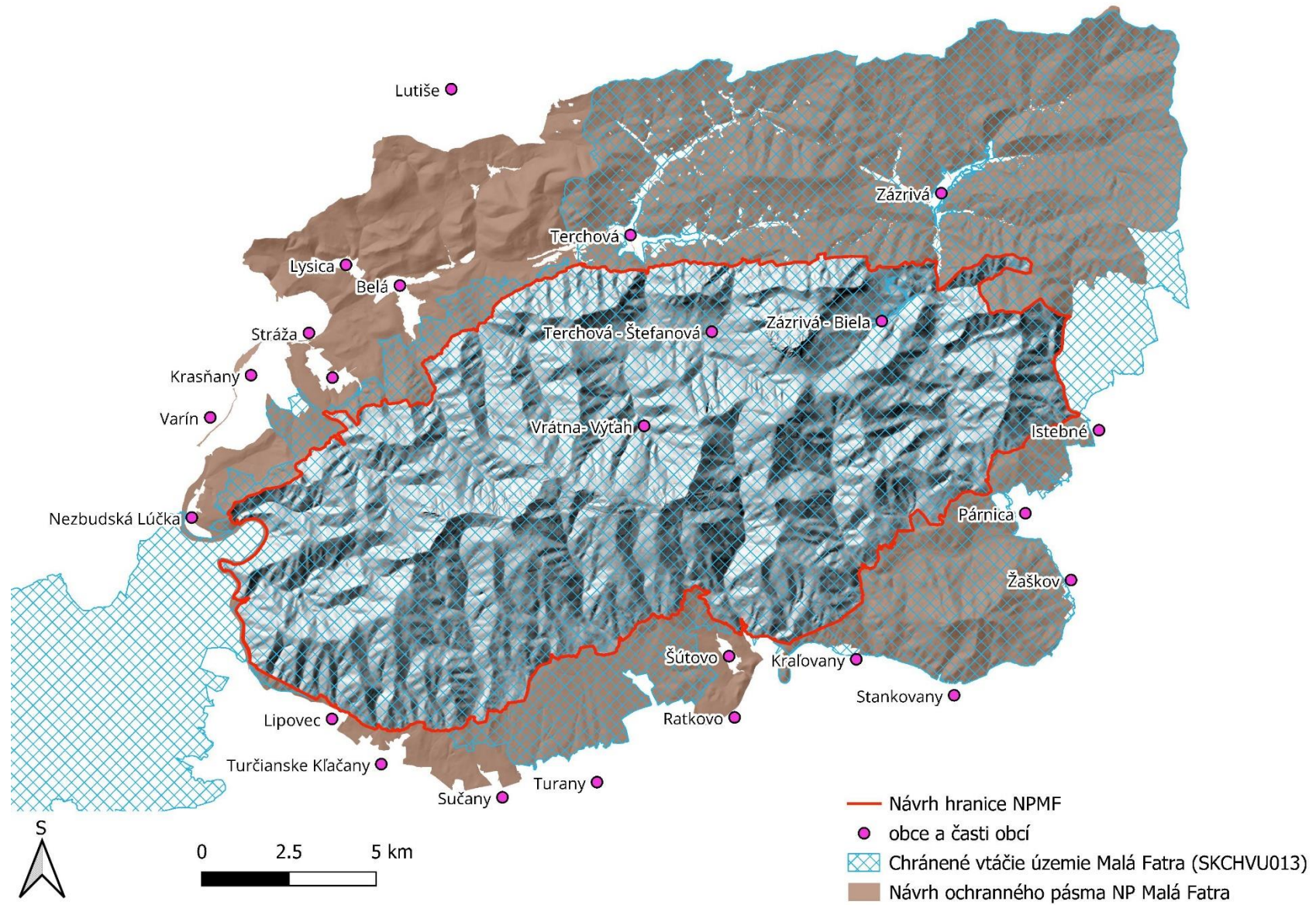
7.8.1 Mapa územia, v ktorom bude možné vykonávať právo poľovníctva podľa pravidiel A-zóny

7.8.2 Mapa územia, v ktorom bude možné vykonávať právo poľovníctva v bežnom rozsahu

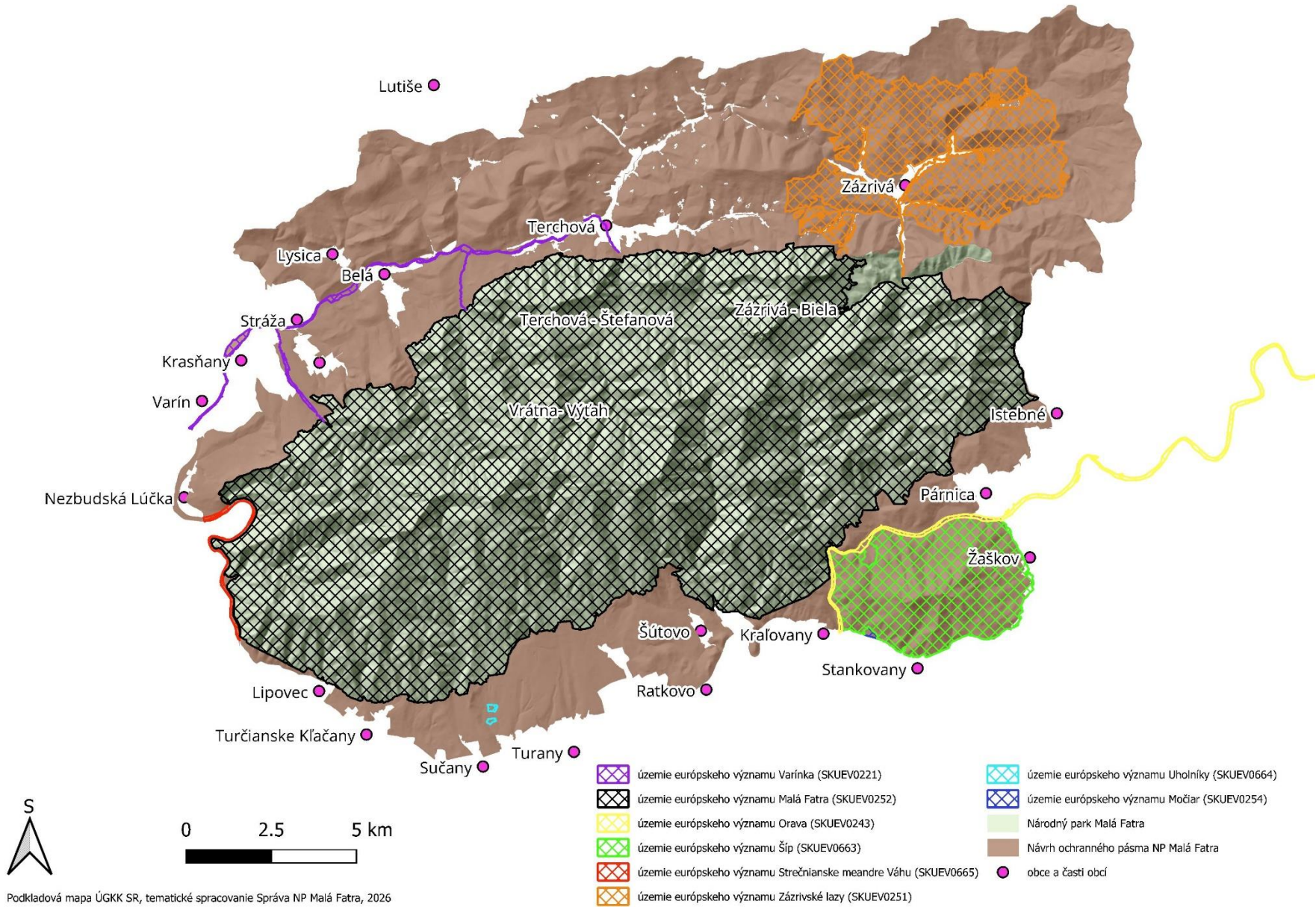
7.1. Mapa vymedzenia chráneného územia a jeho ochranného pásma



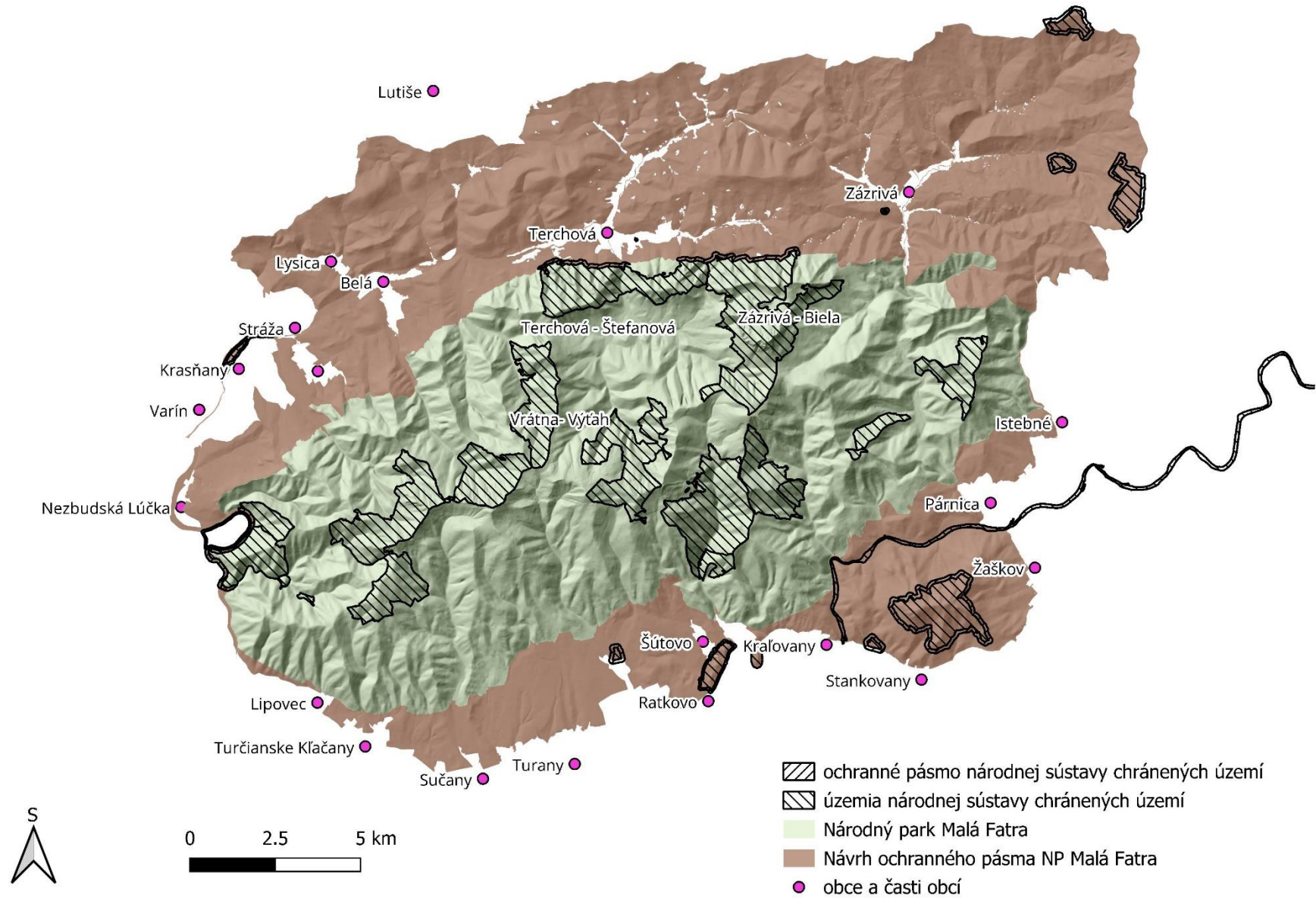
7.2.1. Mapa prekryvu chráneného územia s chráneným vtáčím územím SKCHVU013 Malá Fatra



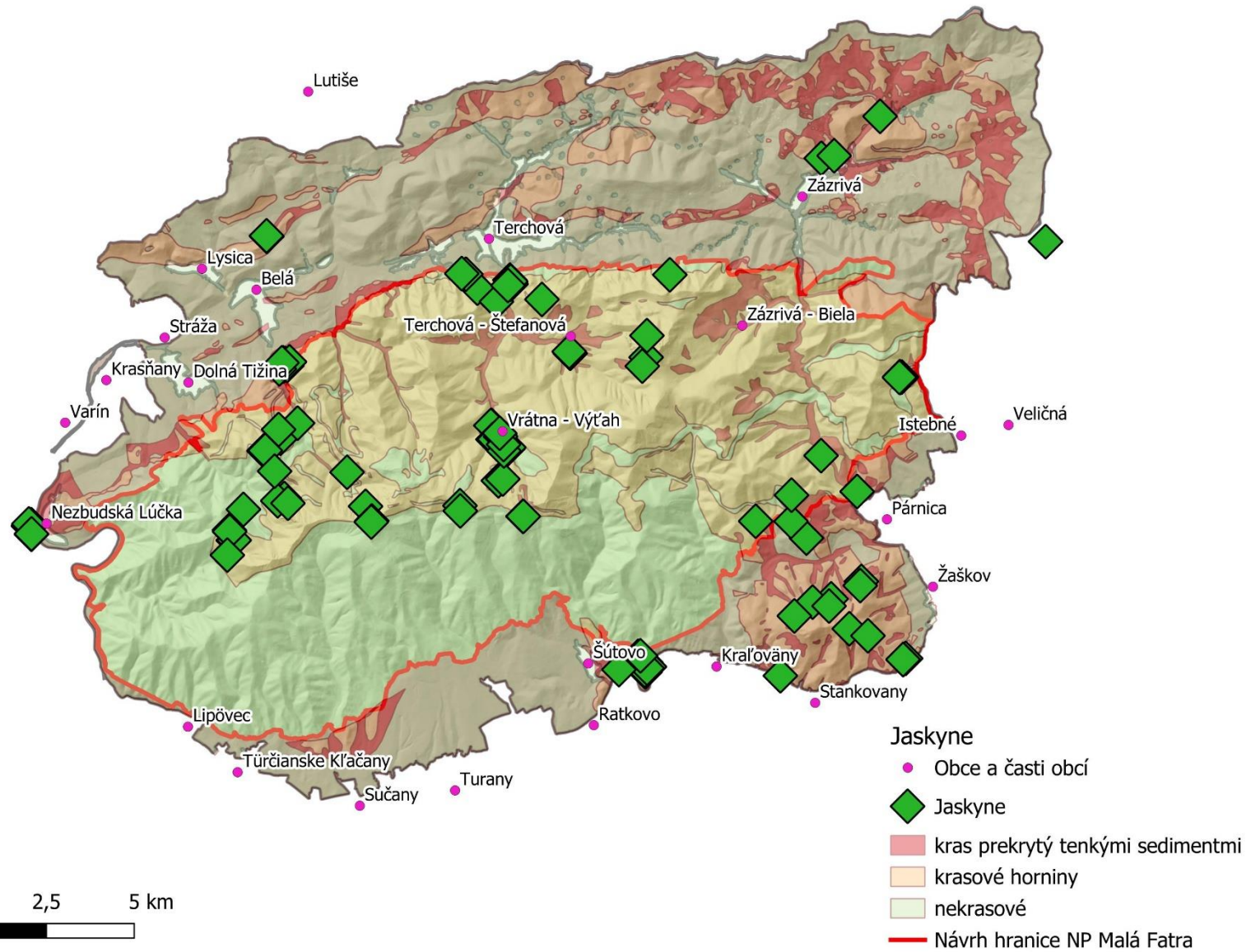
7.2.2. Mapa prekryvu chráneného územia s územiaми európskeho významu



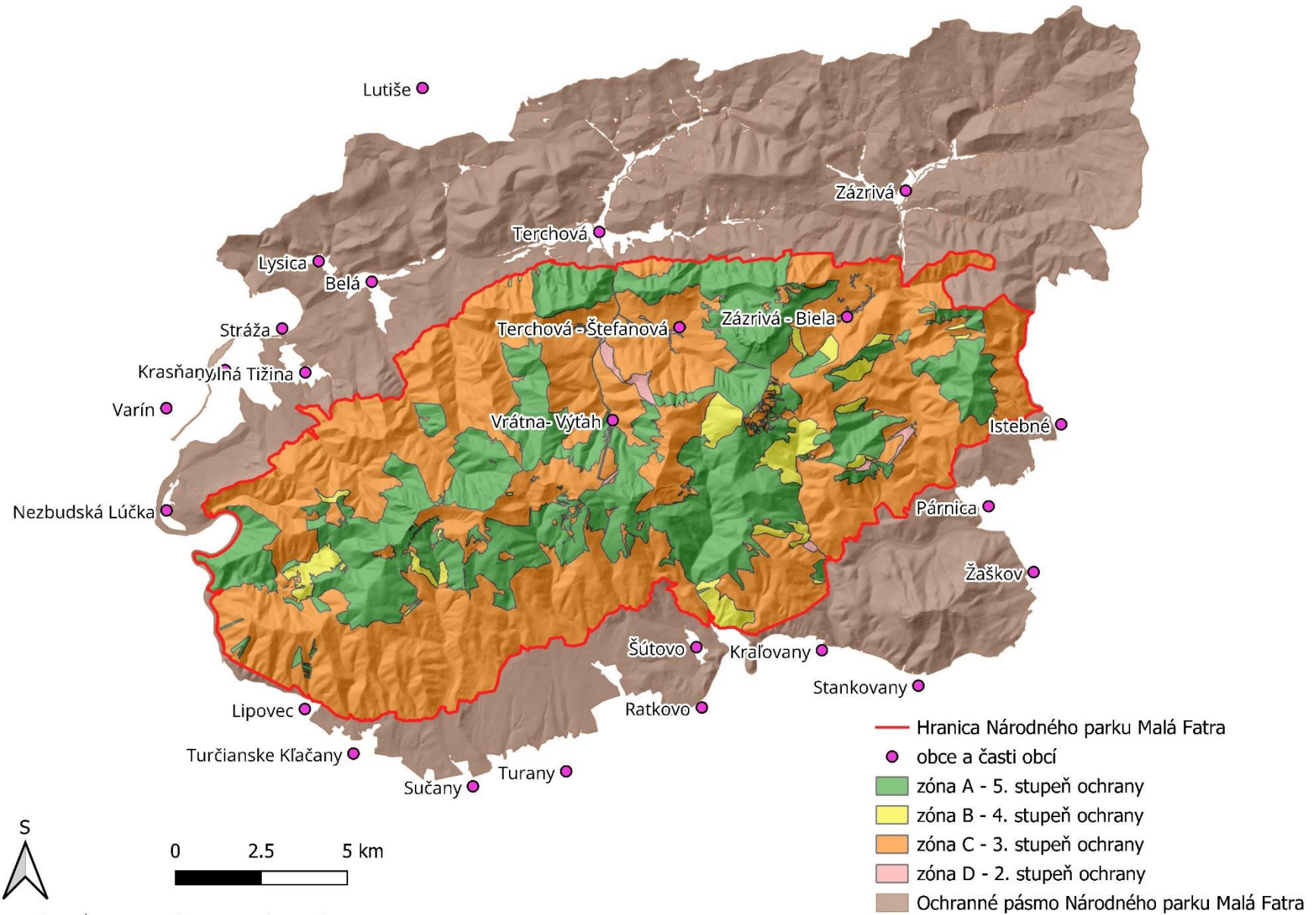
7.2.3. Mapa prekryvu chráneného územia s maloplošnými chránenými územiaми



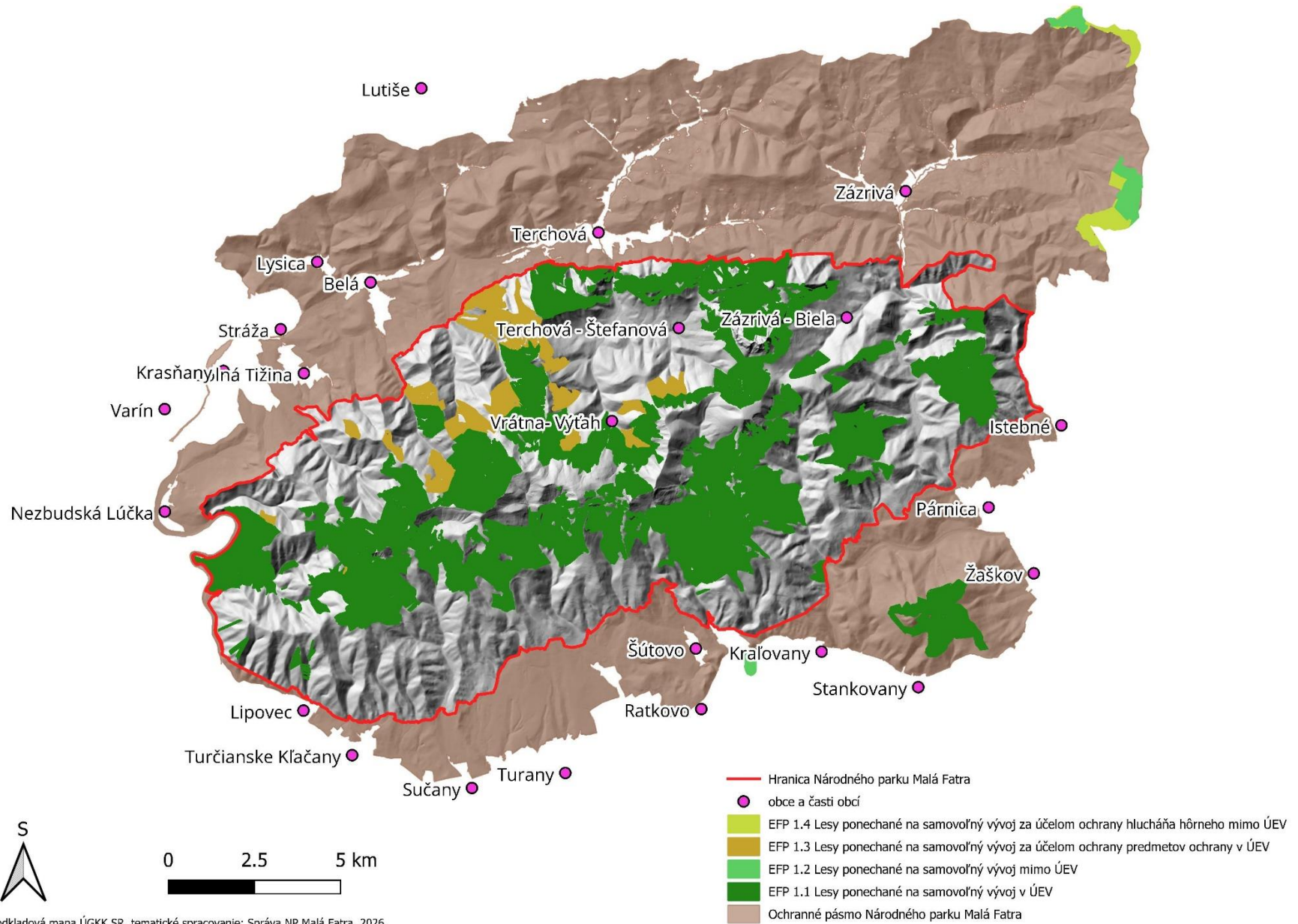
7.2.4. Mapa výskytu jaskýň a krasových foriém v chránenom území



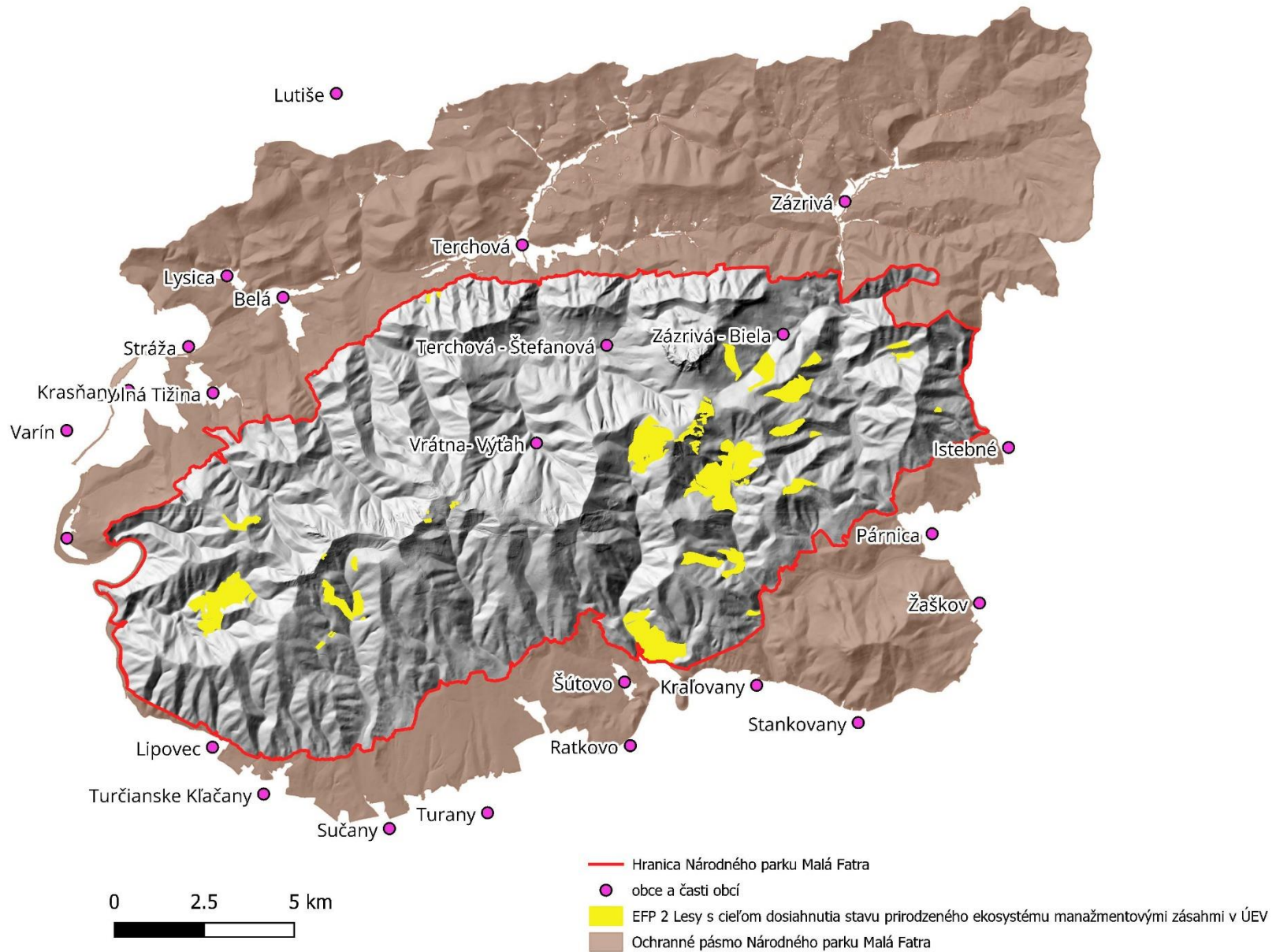
7.3.1. Mapa navrhovaných zón



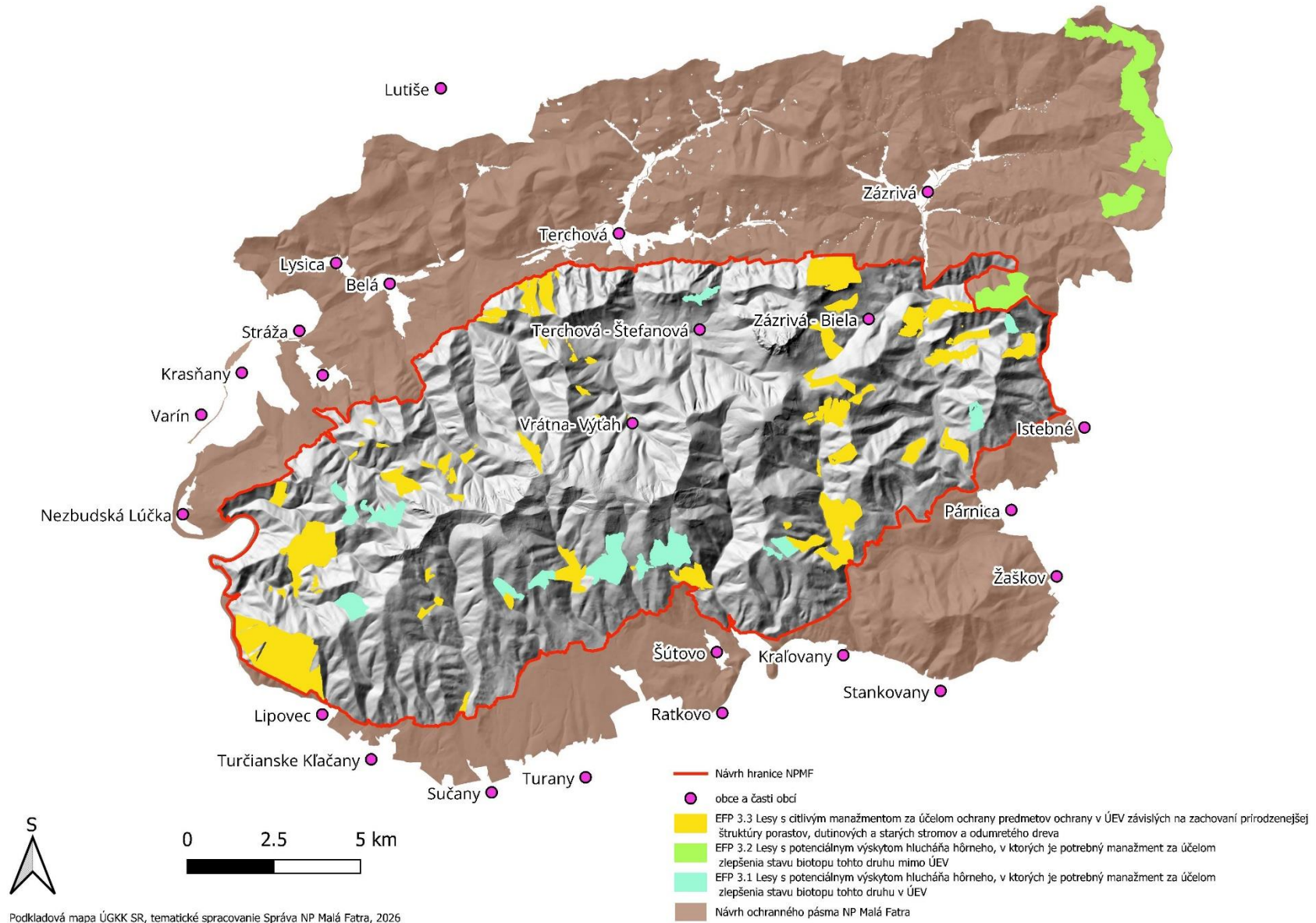
7.3.2 Mapa EFP 1.1, 1.2, 1.3 a 1.4 – lesy ponechané na samovoľný vývoj



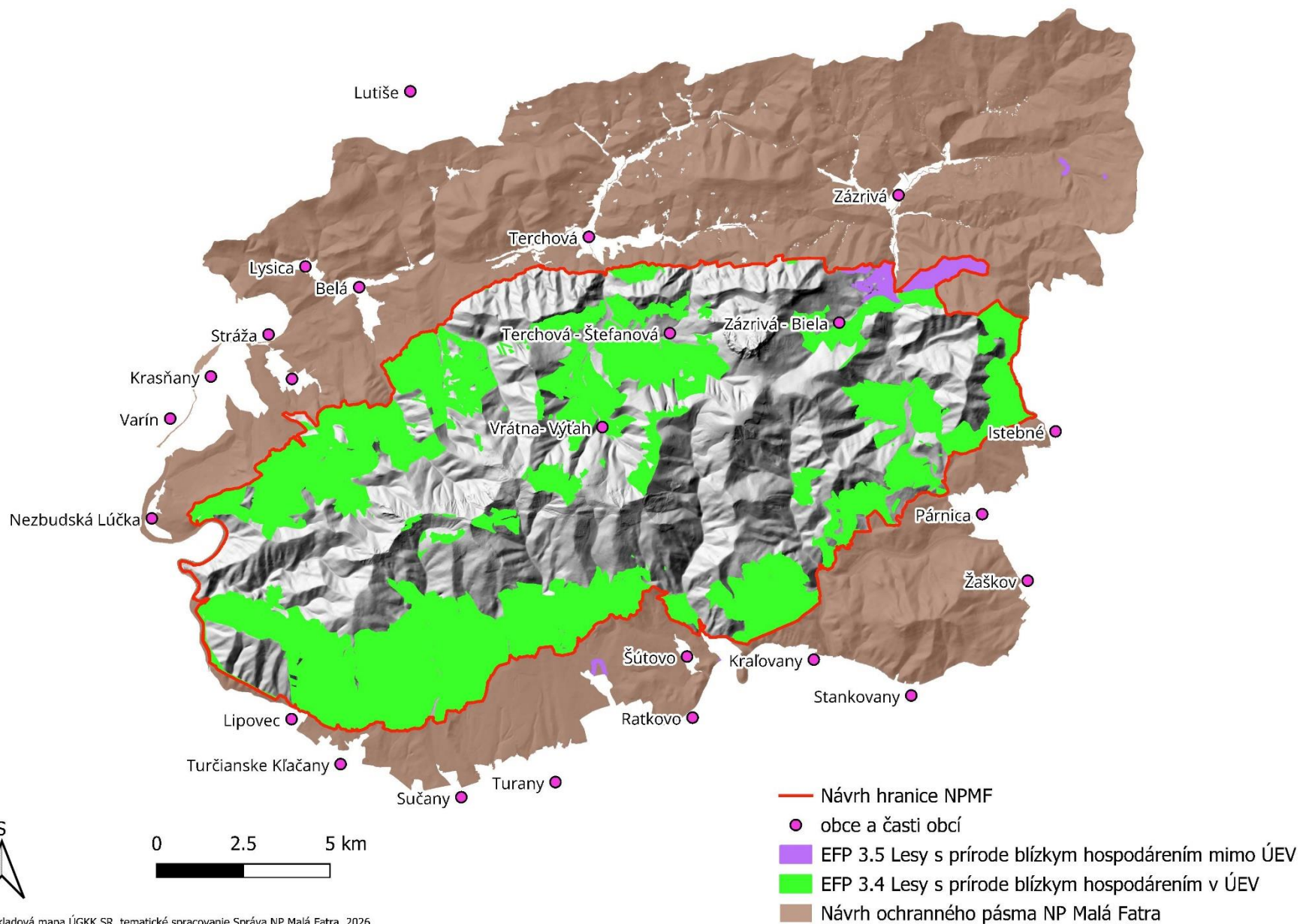
7.3.3 Mapa EFP2 – lesy s cieľom dosiahnutia stavu prirodzeného ekosystému manažmentovými zásahmi



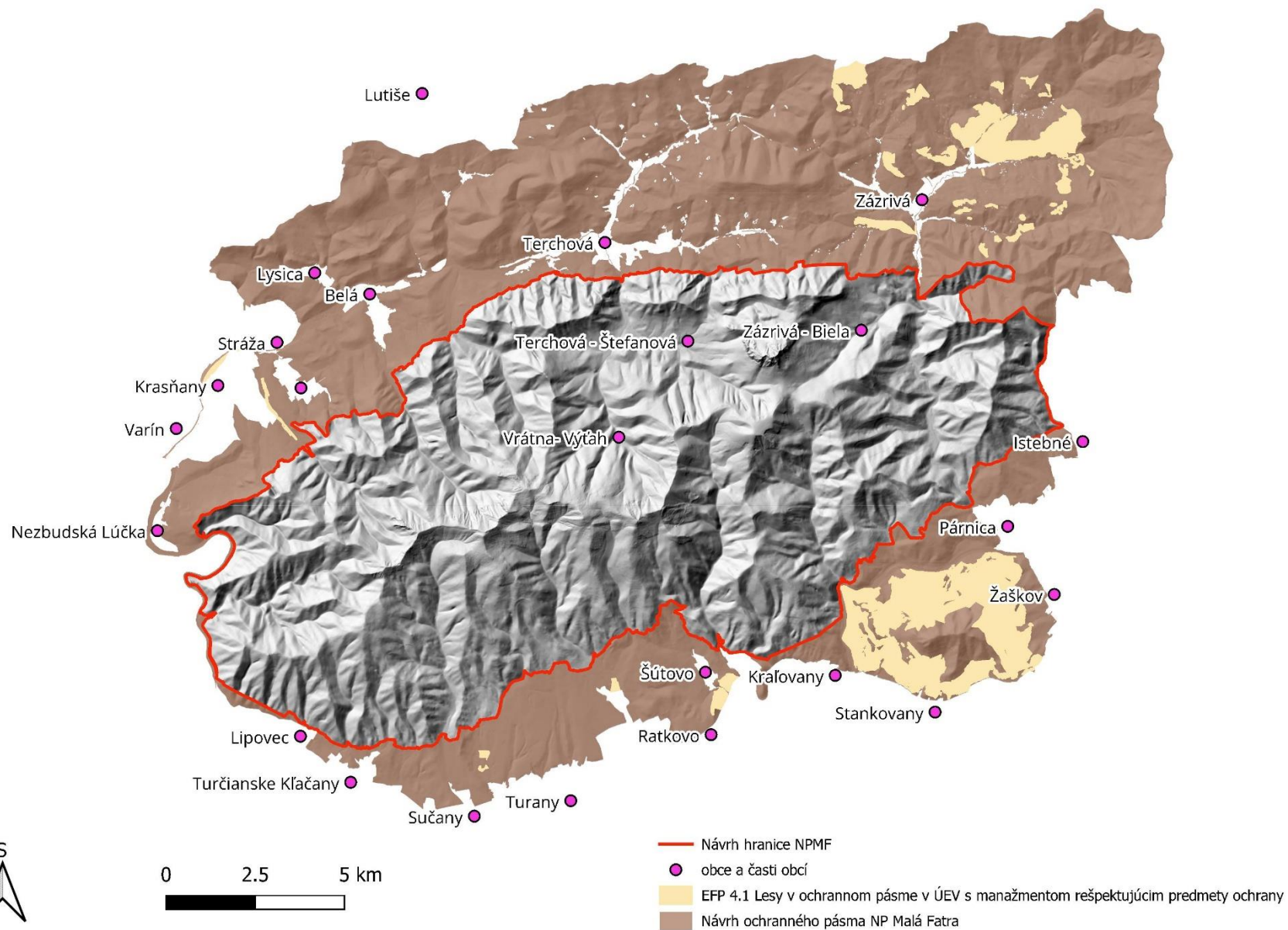
7.3.4 Mapa EFP 3.1, 3.2 a 3.3 – lesy s citlivým manažmentom za účelom ochrany predmetov ochrany závislých na zachovaní prírodných procesov



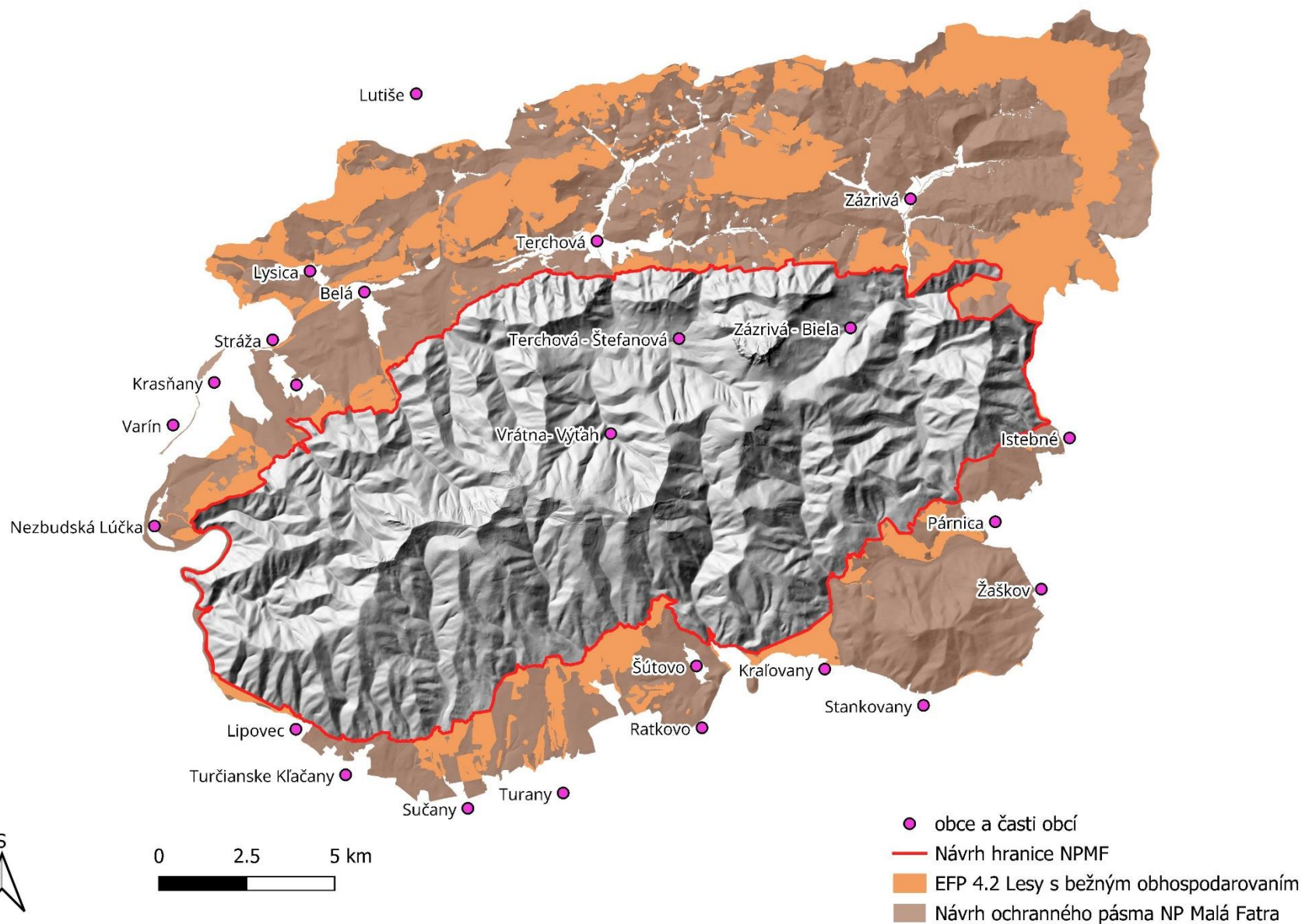
7.3.5 Mapa EFP 3.4 a 3.5 – lesy s prírodou blízonym hospodárením v ÚEV a mimo ÚEV



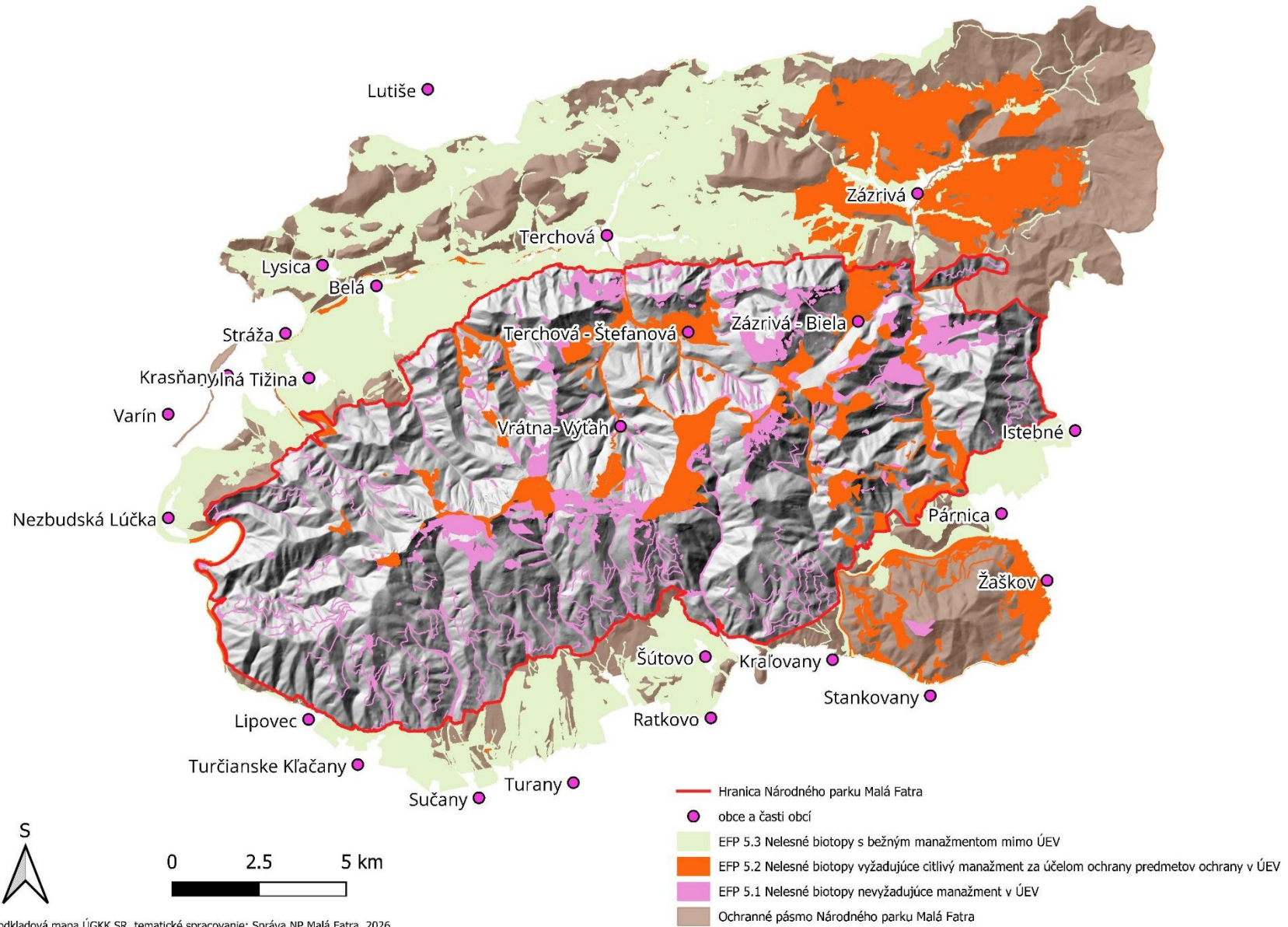
7.3.6 Mapa EFP 4.1 – lesy v ochrannom pásme v ÚEV s manažmentom



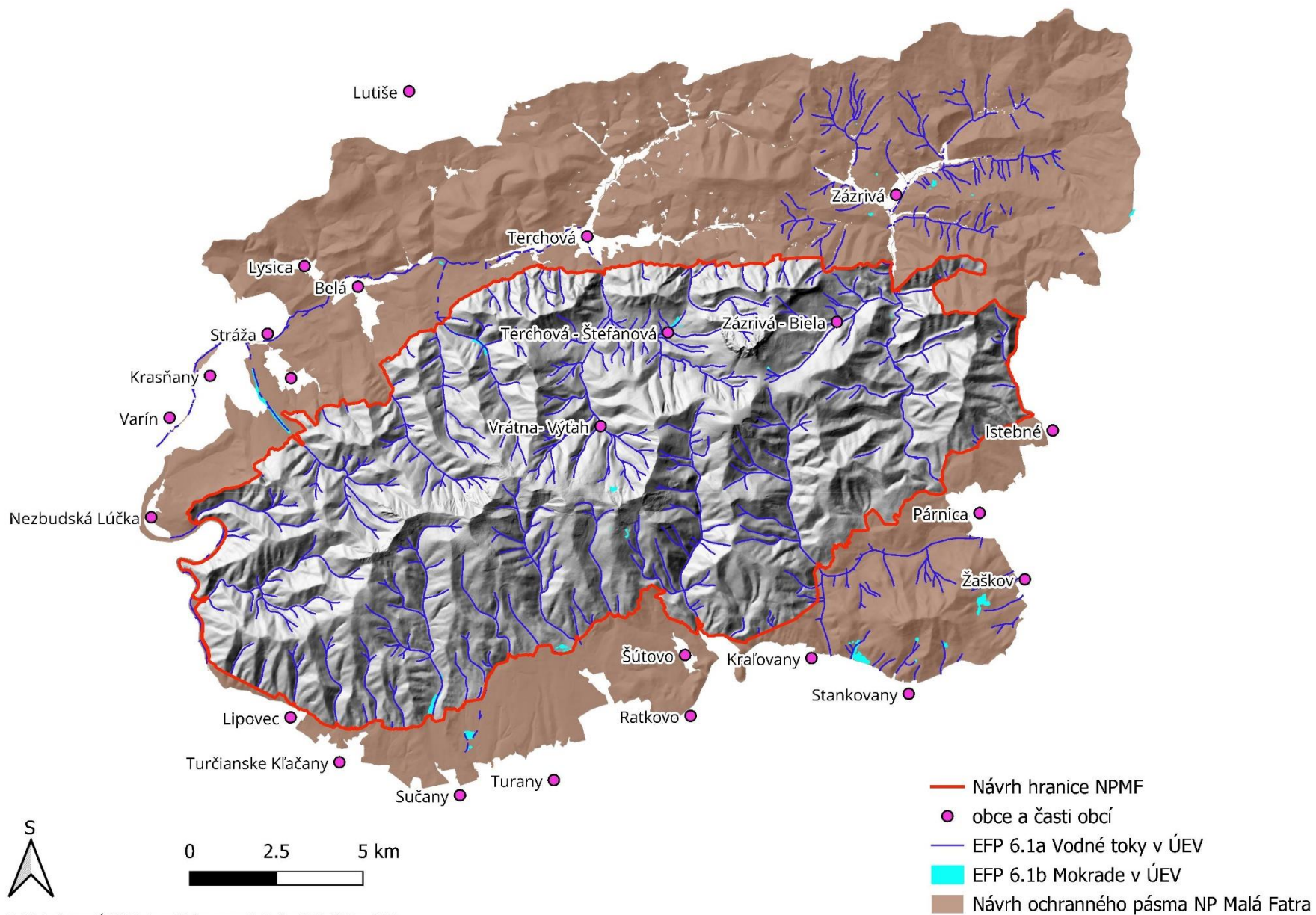
7.3.7 Mapa EFP 4.2 – lesy s bežným obhospodarovaním



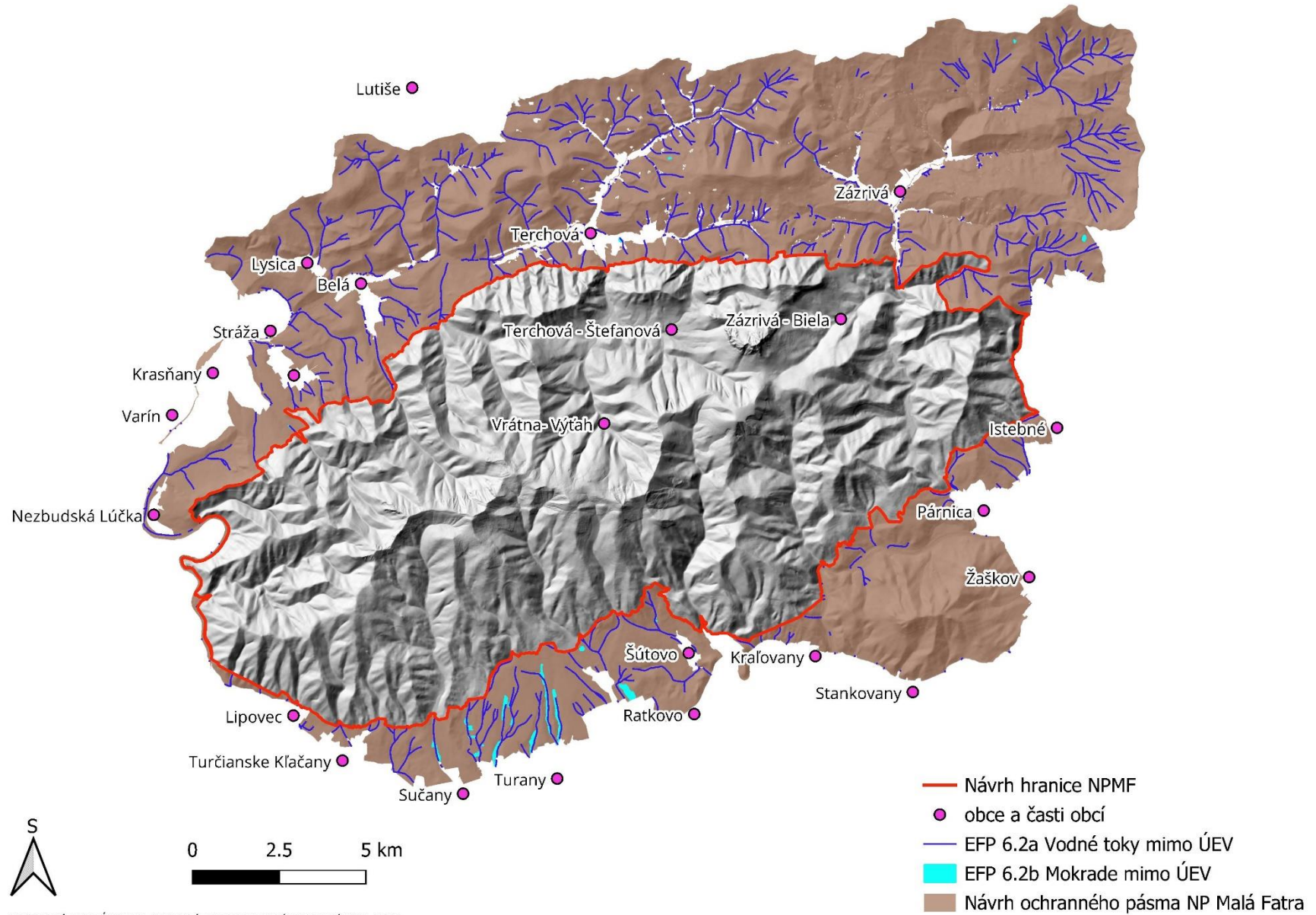
7.3.8 Mapa EFP 5.1, 5.2 a 5.3 – nelesné biotopy



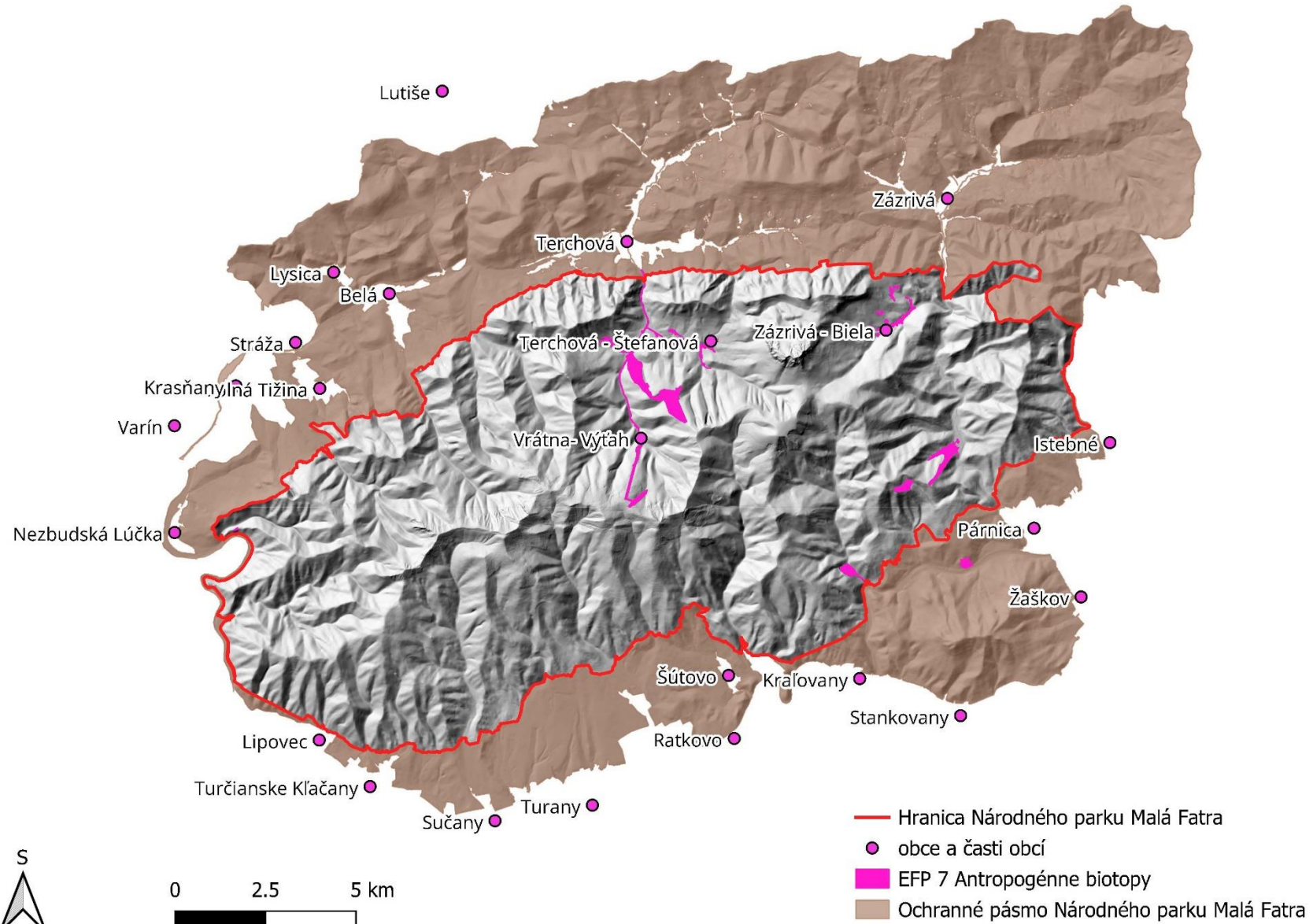
7.3.9 Mapa EFP 6.1a a 6.1b – mokrade a vodné toky v ÚEV



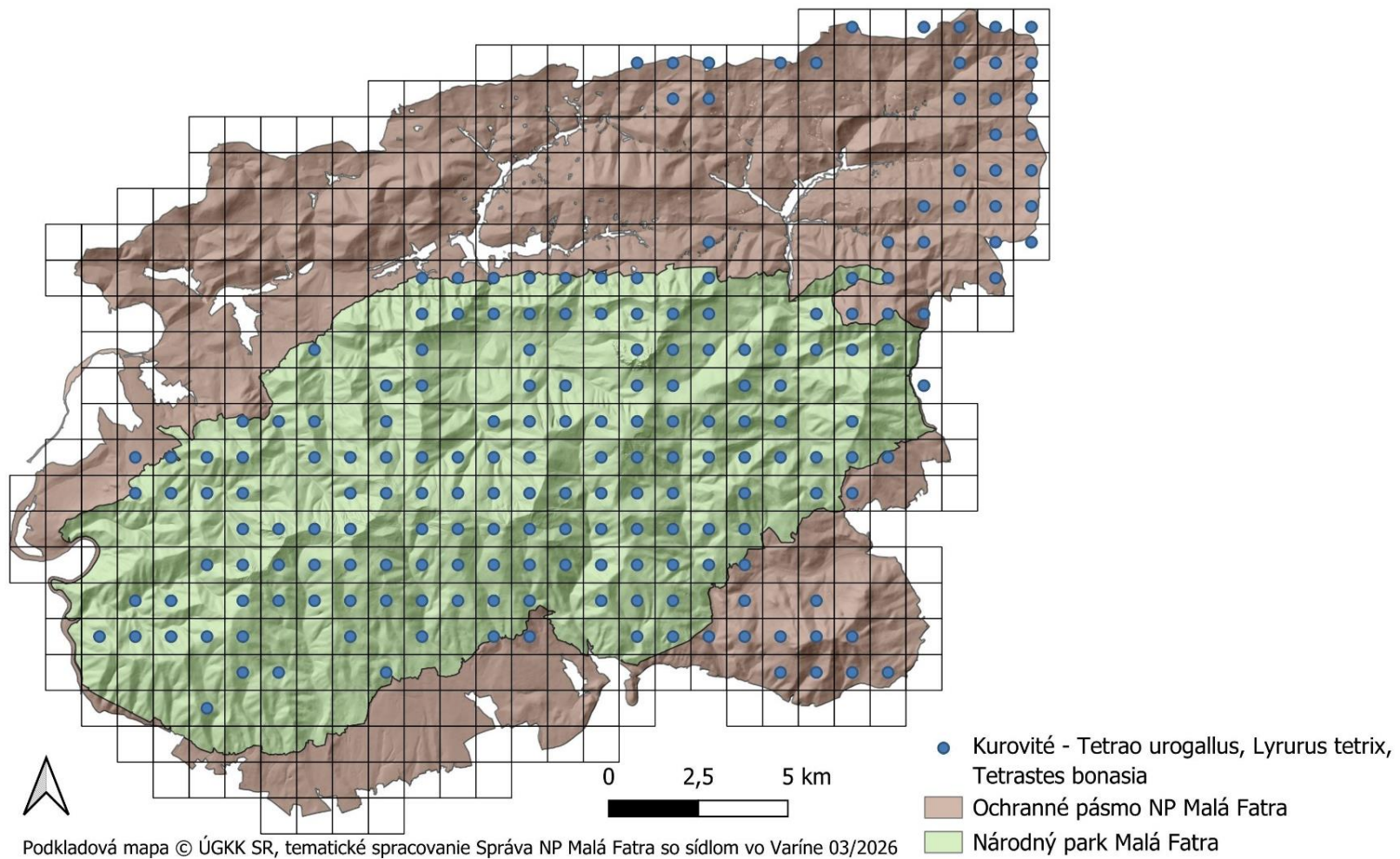
7.3.10 Mapa EFP 6.2a a 6.2b – mokrade a vodné toky mimo ÚEV



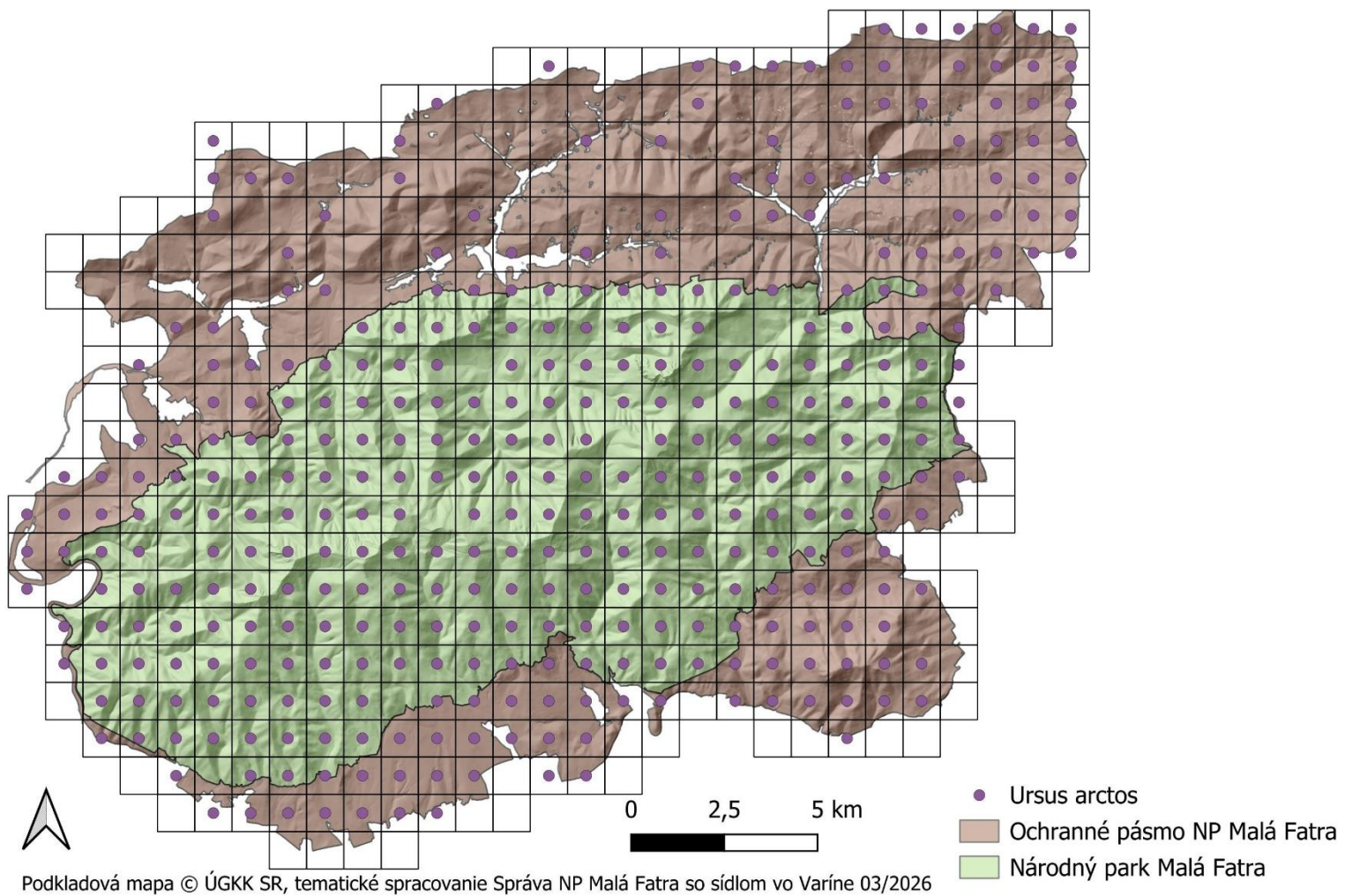
7.3.11 Mapa EFP 7 – antropogénne biotopy



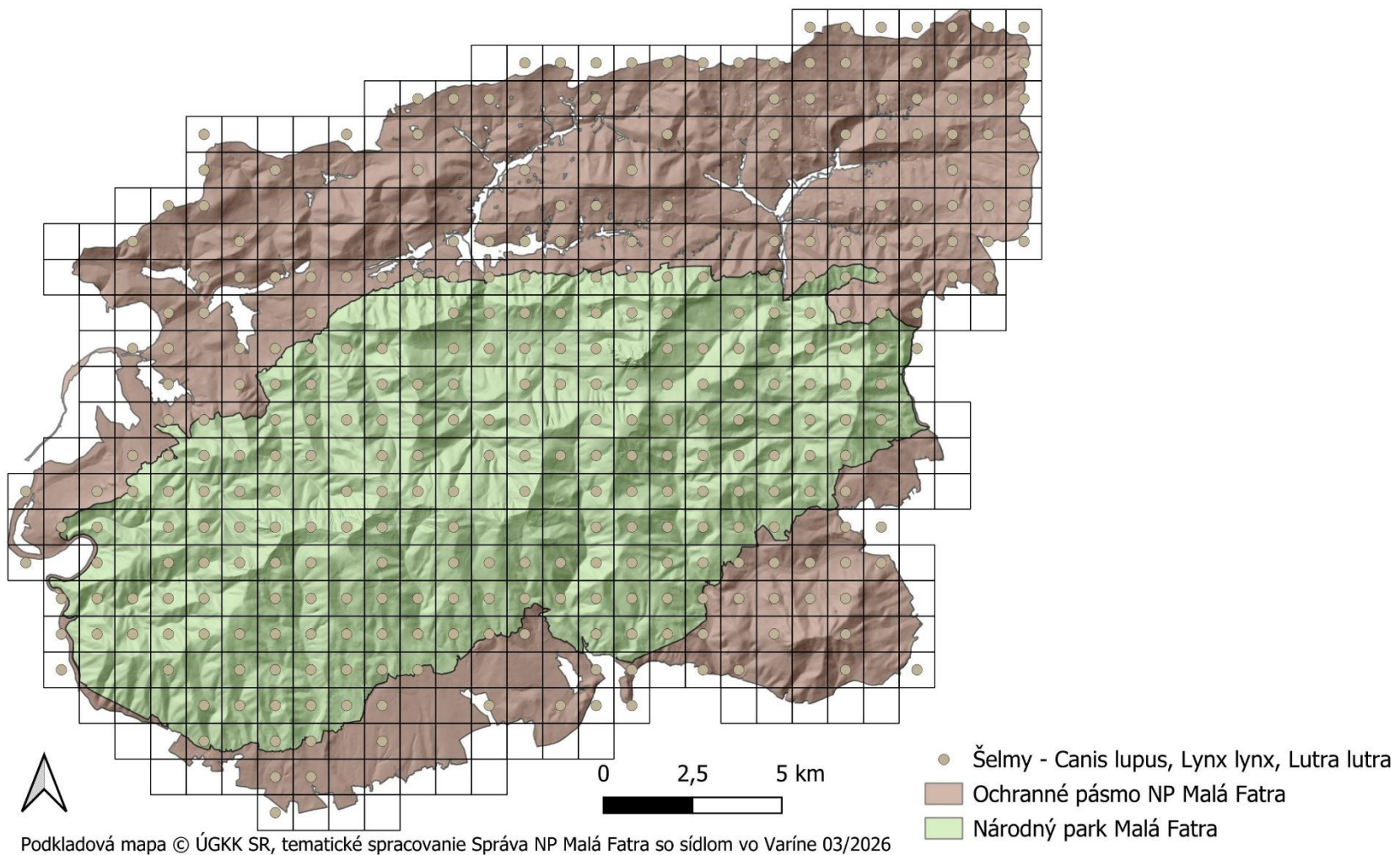
7.4.1 Mapa predmetov ochrany – kurovité



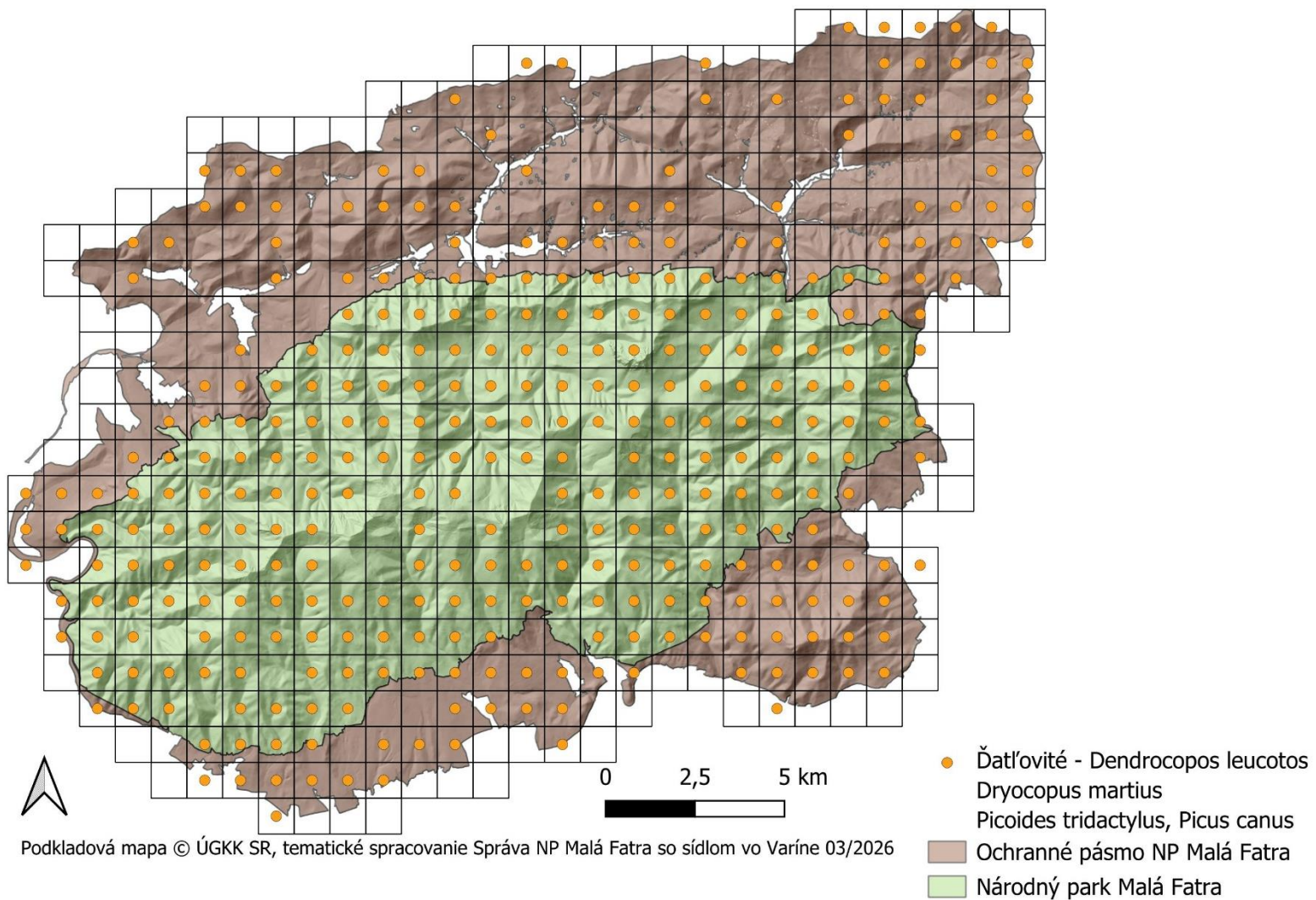
7.4.2 Mapa predmetov ochrany – medveď hnedý



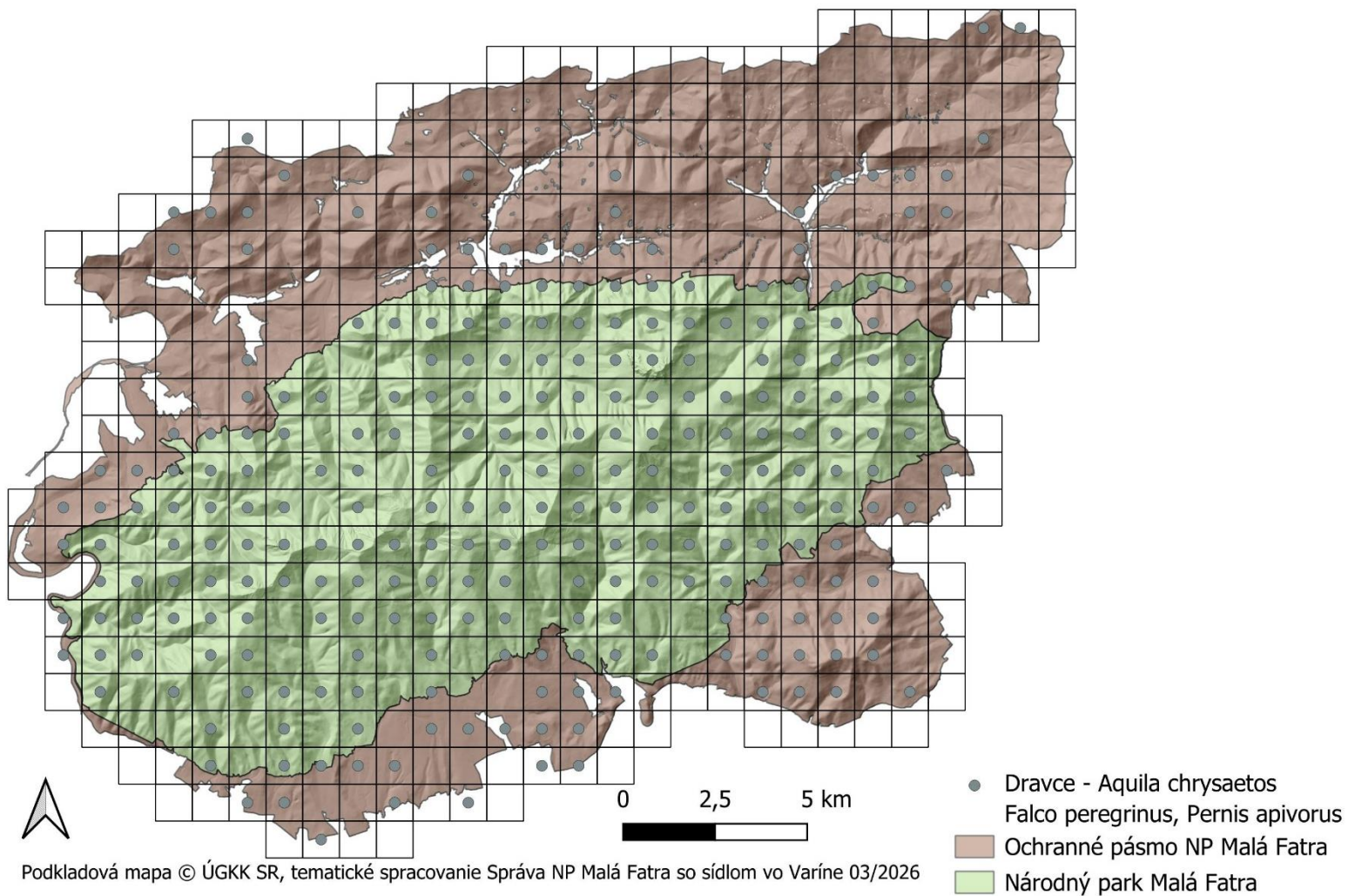
7.4.3 Mapa predmetov ochrany – ostatné šelmy



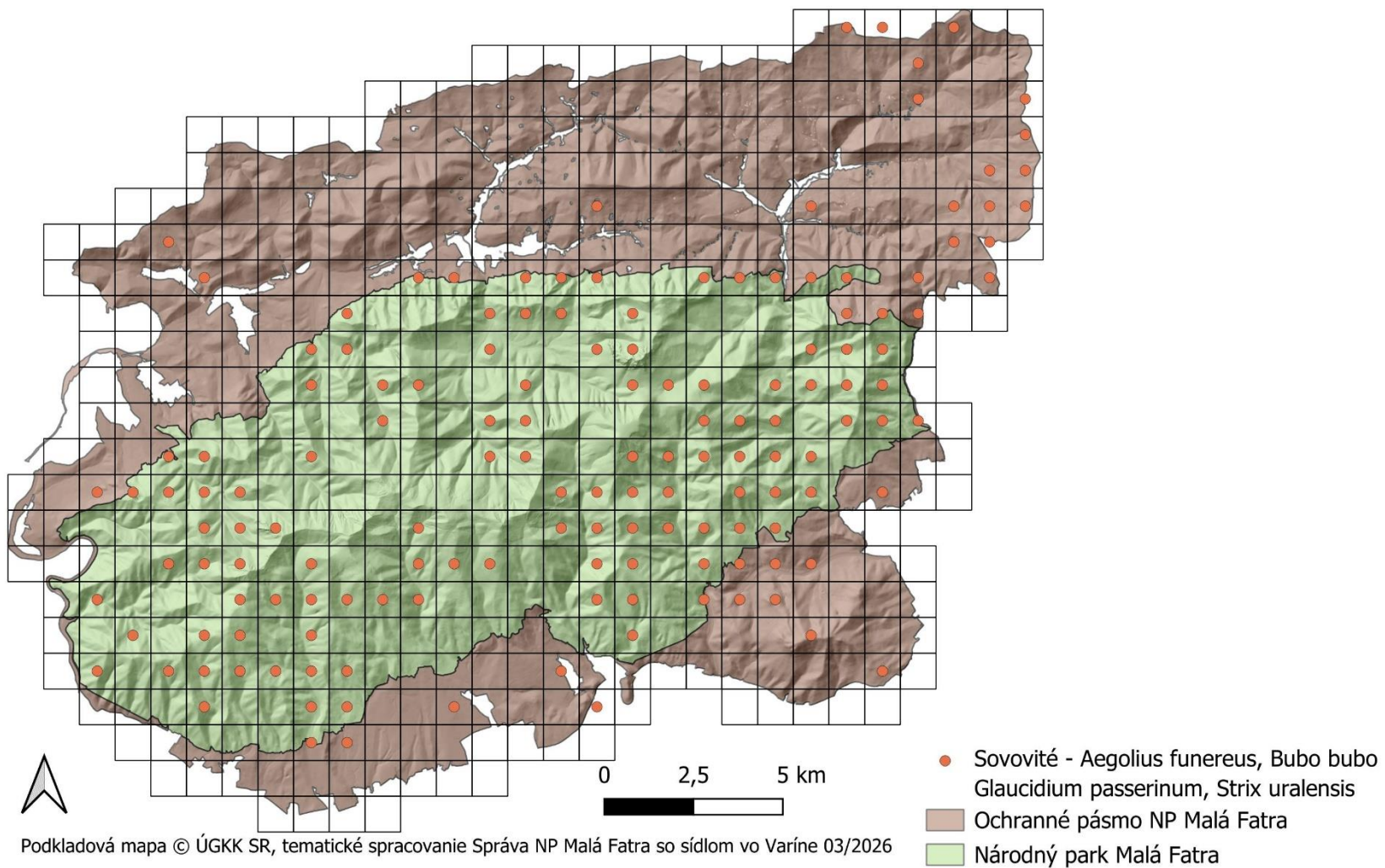
7.4.4 Mapa predmetov ochrany – ďatľovité



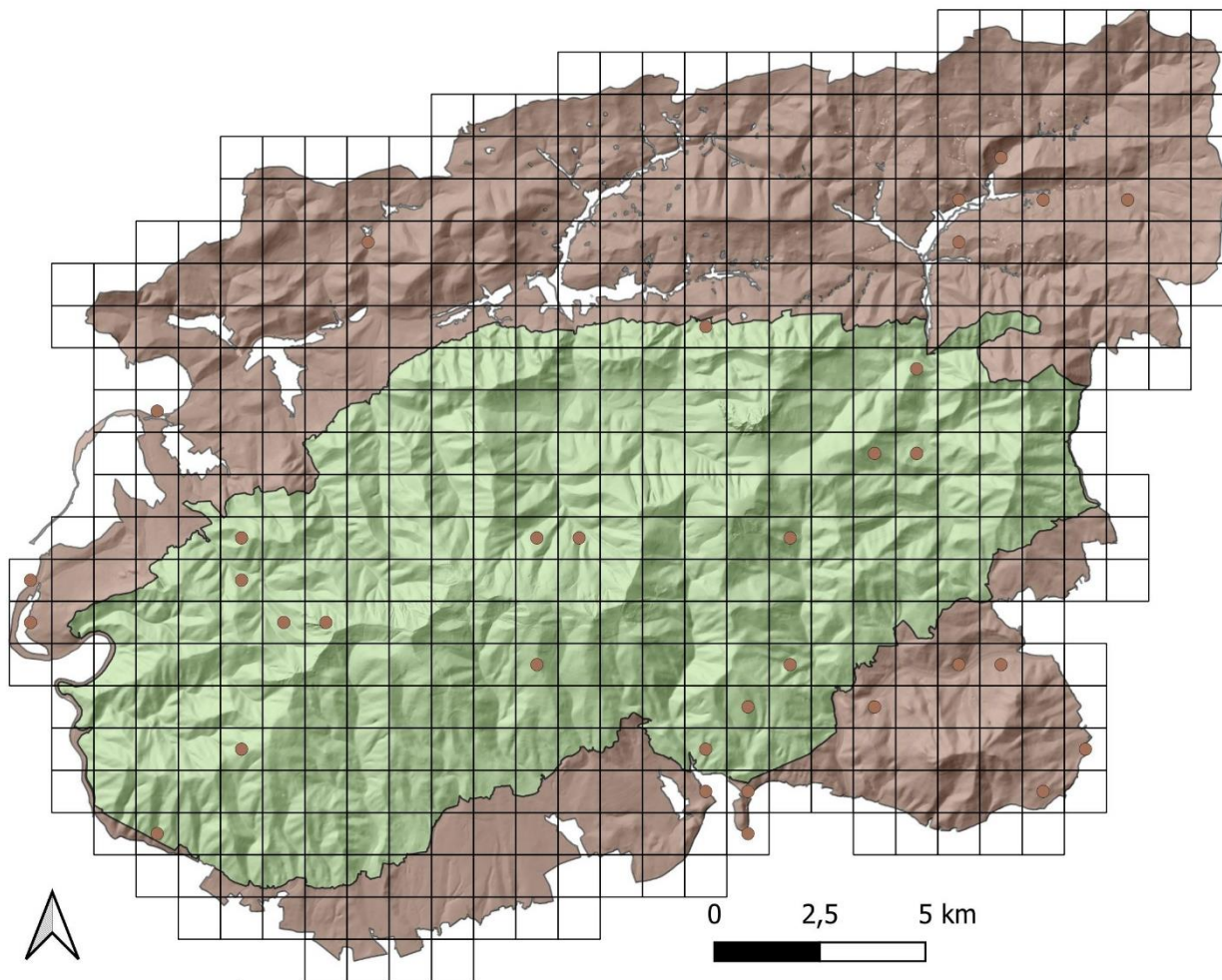
7.4.5 Mapa predmetov ochrany – dravce



7.4.6 Mapa predmetov ochrany – sovovité



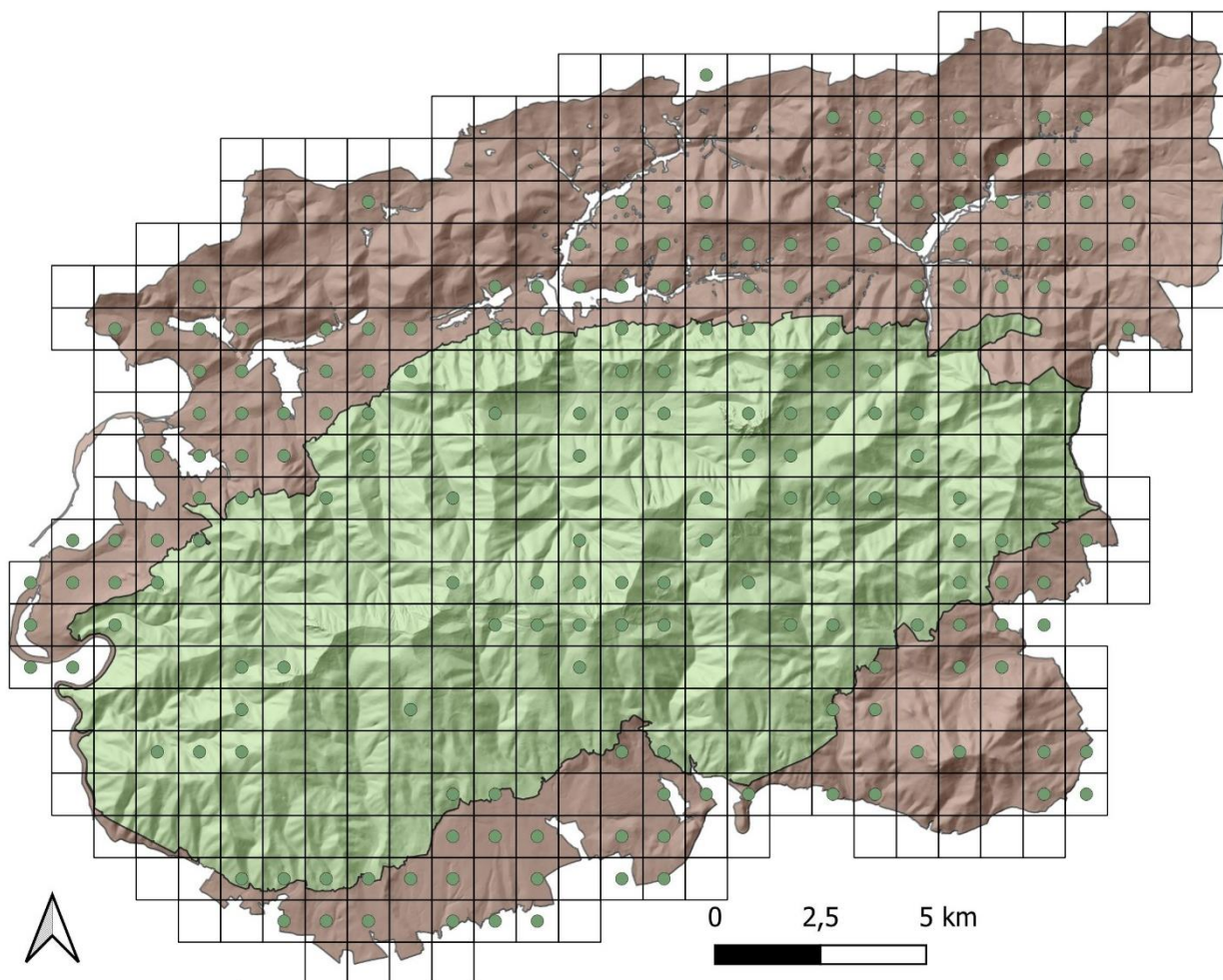
7.4.7 Mapa predmetov ochrany – netopiere



Podkladová mapa © ÚGKK SR, tematické spracovanie Správa NP Malá Fatra so sídlom vo Varíne 03/2026

- Netopiere - *Barbastella barbastellus*, *Rhinolophus hipposideros*, *Rhinolophus ferrumequinum*, *Myotis bechsteini*, *Myotis myotis*
- Ochranné pásmo NP Malá Fatra
- Národný park Malá Fatra

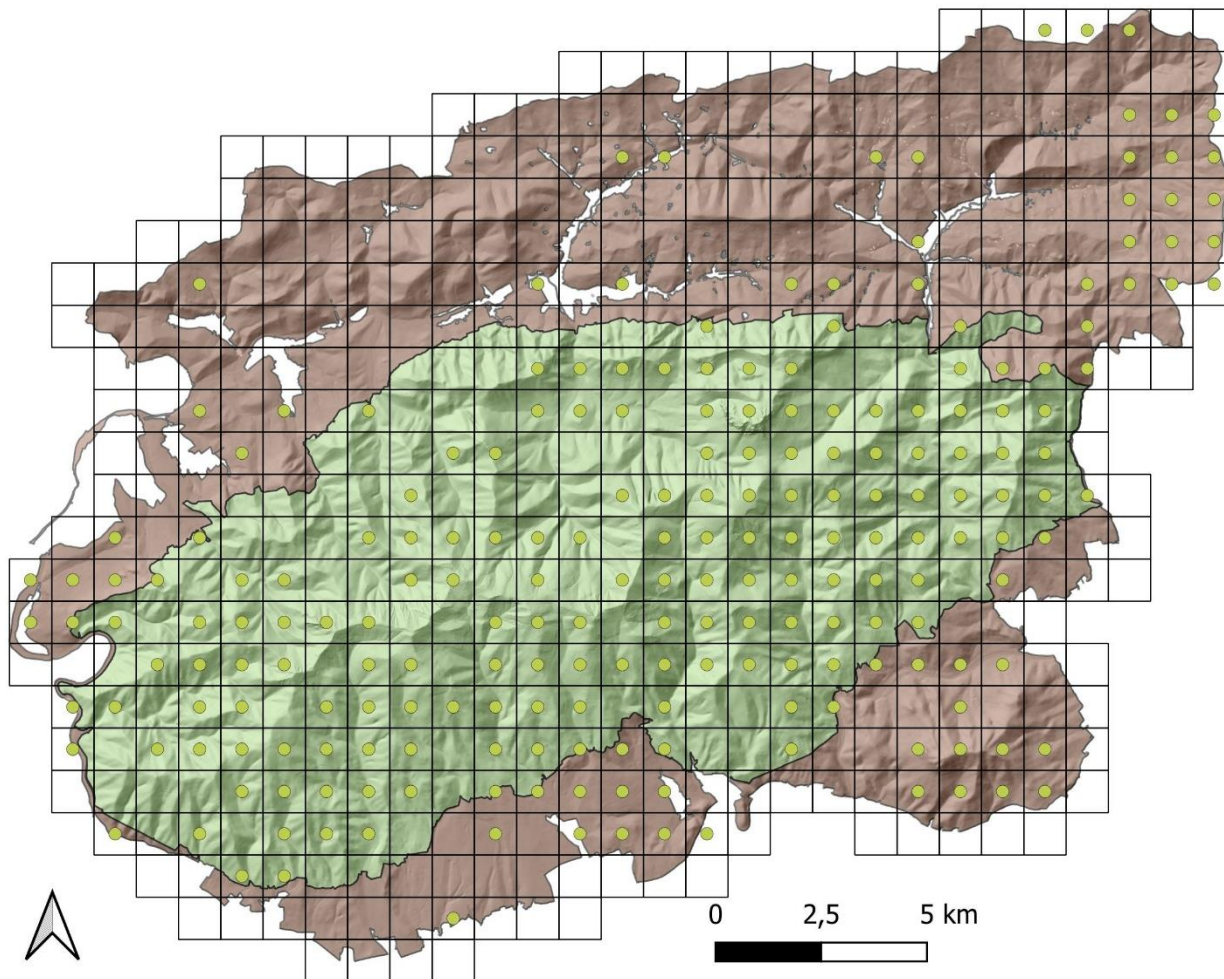
7.4.8 Mapa predmetov ochrany – poľné a vodné vtáky



Podkladová mapa © ÚGKK SR, tematické spracovanie Správa NP Malá Fatra so sídlom vo Varíne 03/2026

- Poľné a vodné vtáky - *Actitis (Tringa) hypoleucos*, *Coturnix coturnix*, *Crex crex*, *Lanius collurio*, *Lanius excubitor*, *Muscicapa striata*, *Upupa epops*
- Ochranné pásmo NP Malá Fatra
- Národný park Malá Fatra

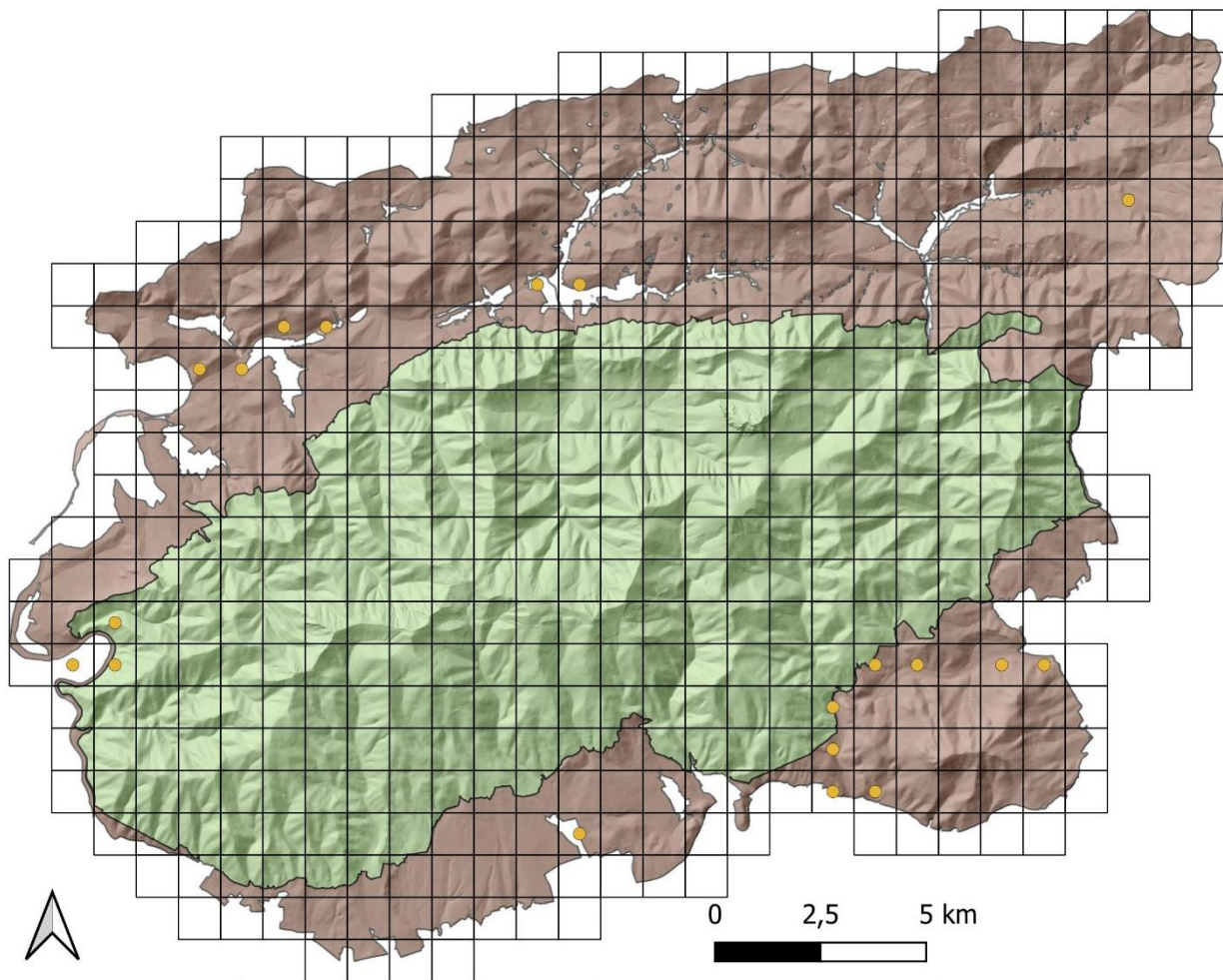
7.4.9 Mapa predmetov ochrany – lesné a horské vtáky



Podkladová mapa © ÚGKK SR, tematické spracovanie Správa NP Malá Fatra so sídlom vo Varíne 03/2026

- Lesné a horské vtáky - *Caprimulgus europaeus*, *Ficedula albicollis*, *Ficedula parva*, *Jynx torquilla*, *Phoenicurus phoenicurus*, *Scolopax rusticola*
- Ochranné pásmo NP Malá Fatra
- Národný park Malá Fatra

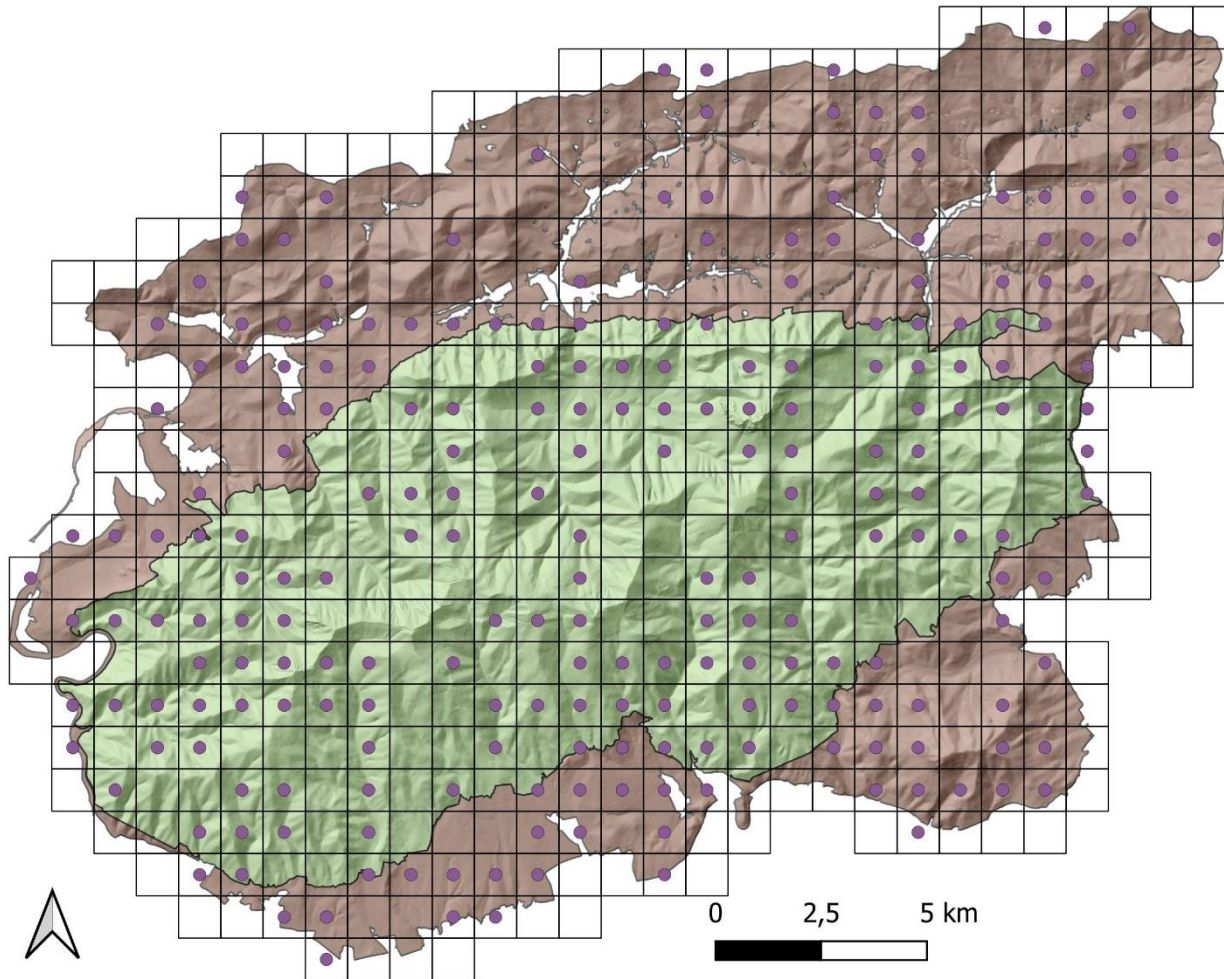
7.4.10 Mapa predmetov ochrany – ryby, mäkkýše, lastúrniky



Podkladová mapa © ÚGKK SR, tematické spracovanie Správa NP Malá Fatra so sídlom vo Varíne 03/2026

- *Astacus astacus*, *Cottus gobio*, *Hucho hucho*, *Romanogobio uranoscopus*, *Vertigo (Vertilla) angustior*, *Vertigo geyeri*, *Unio crassus*, *Zingel streber*
- Ochranné pásmo NP Malá Fatra
- Národný park Malá Fatra

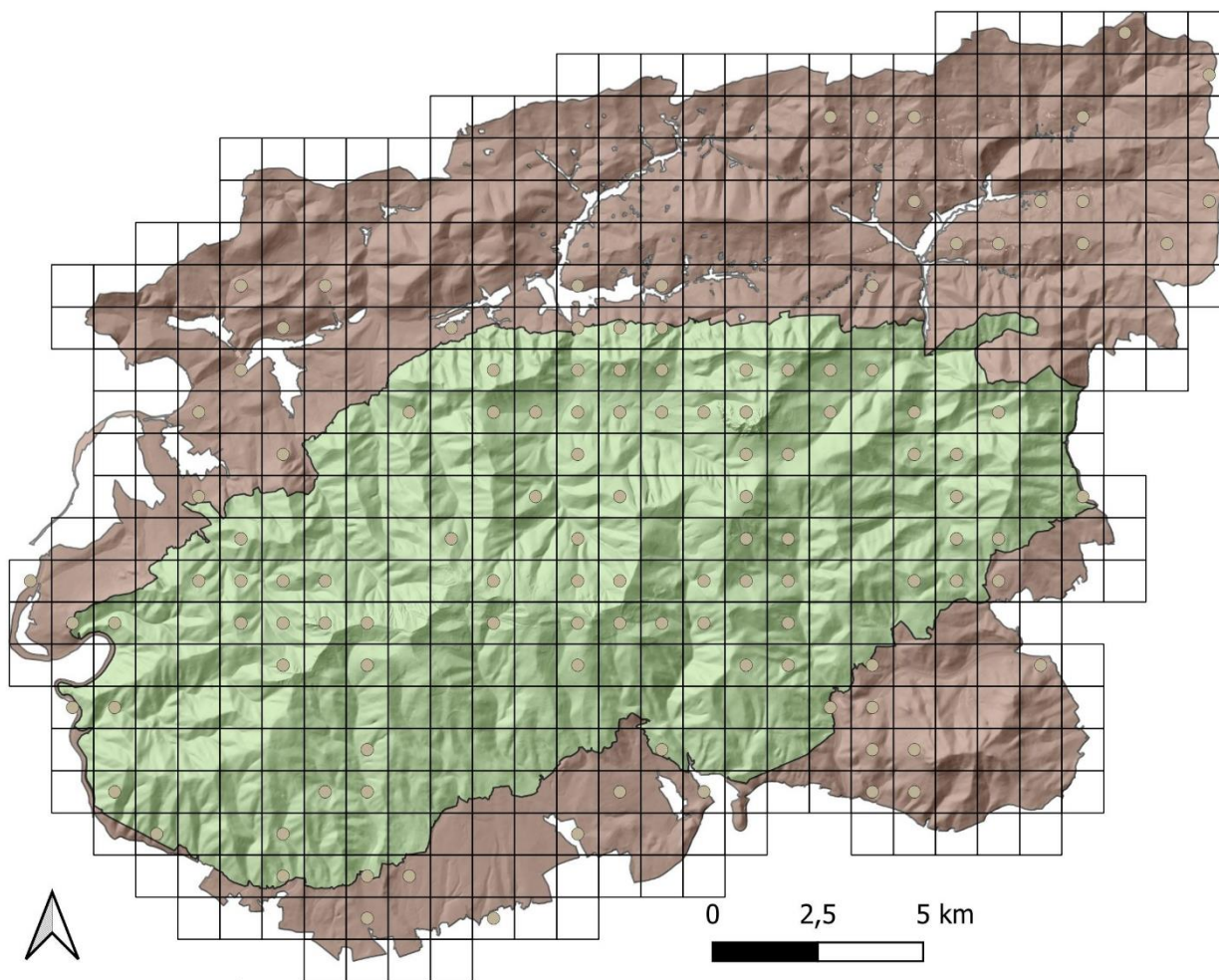
7.4.11 Mapa predmetov ochrany – obojživelníky



Podkladová mapa © ÚGKK SR, tematické spracovanie Správa NP Malá Fatra so sídlom vo Varíne 03/2026

- Obojživelníky - *Bombina variegata*, *Bufo* (*Bufo*) *viridis*, *Hyla arborea*, *Ichthyosaura* (*Triturus*) *alpestris*, *Lissotriton* (*Triturus*) *montandoni*, *Lissotriton* (*Triturus*) *vulgaris*, *Salamandra salamandra*, *Triturus cristatus*
- Ochranné pásmo NP Malá Fatra
- Národný park Malá Fatra

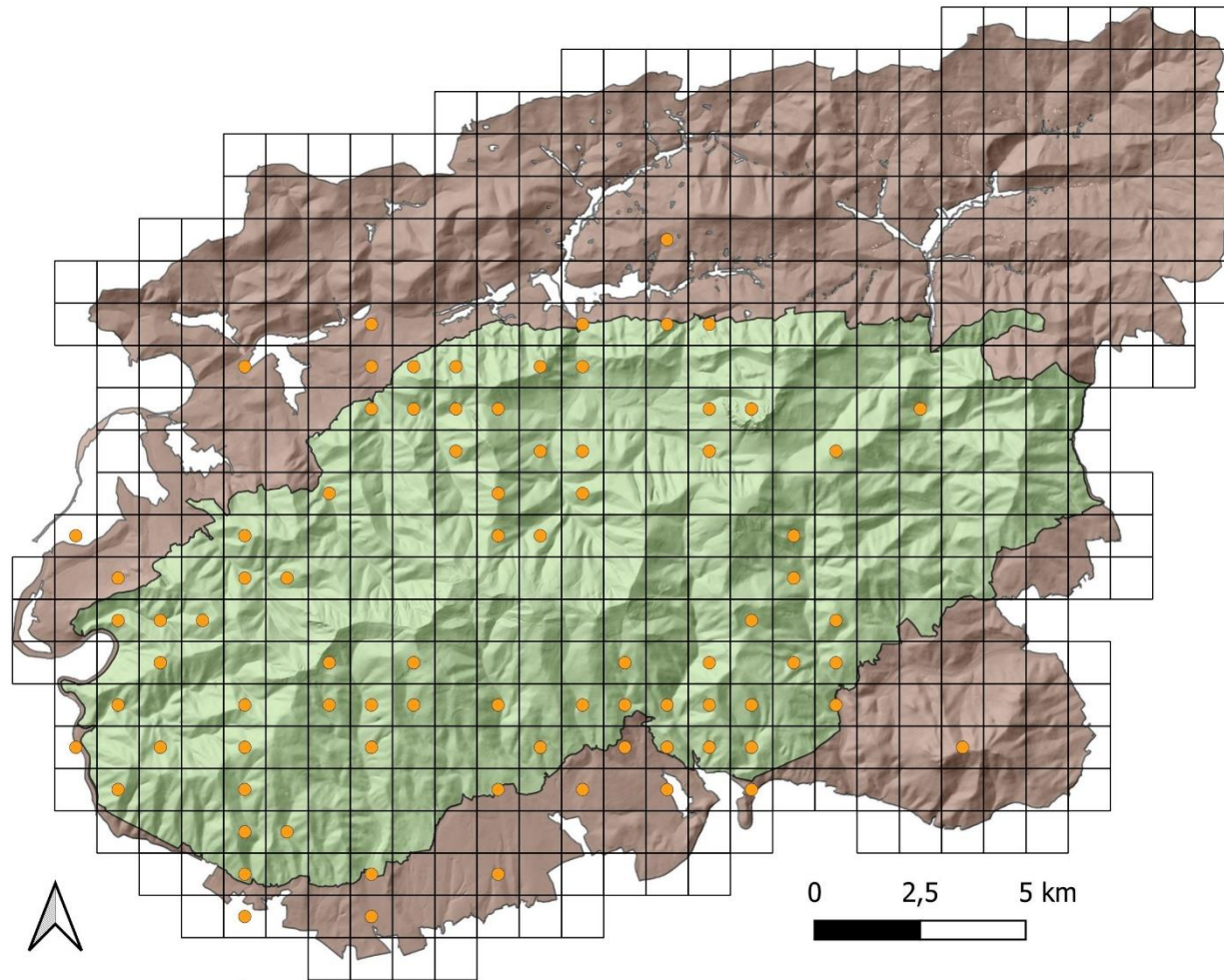
7.4.12 Mapa predmetov ochrany – plazy



Podkladová mapa © ÚGKK SR, tematické spracovanie Správa NP Malá Fatra so sídlom vo Varíne 03/2026

- Plazy - *Anguis colchica*, *Coronella austriaca*, *Natrix natrix*, *Natrix tessellata*, *Vipera berus*, *Zamenis longissimus* (*Elaphe longissima*), *Zootoca* (*Lacerta*) *vivipara vivipara*
- Ochranné pásmo NP Malá Fatra
- Národný park Malá Fatra

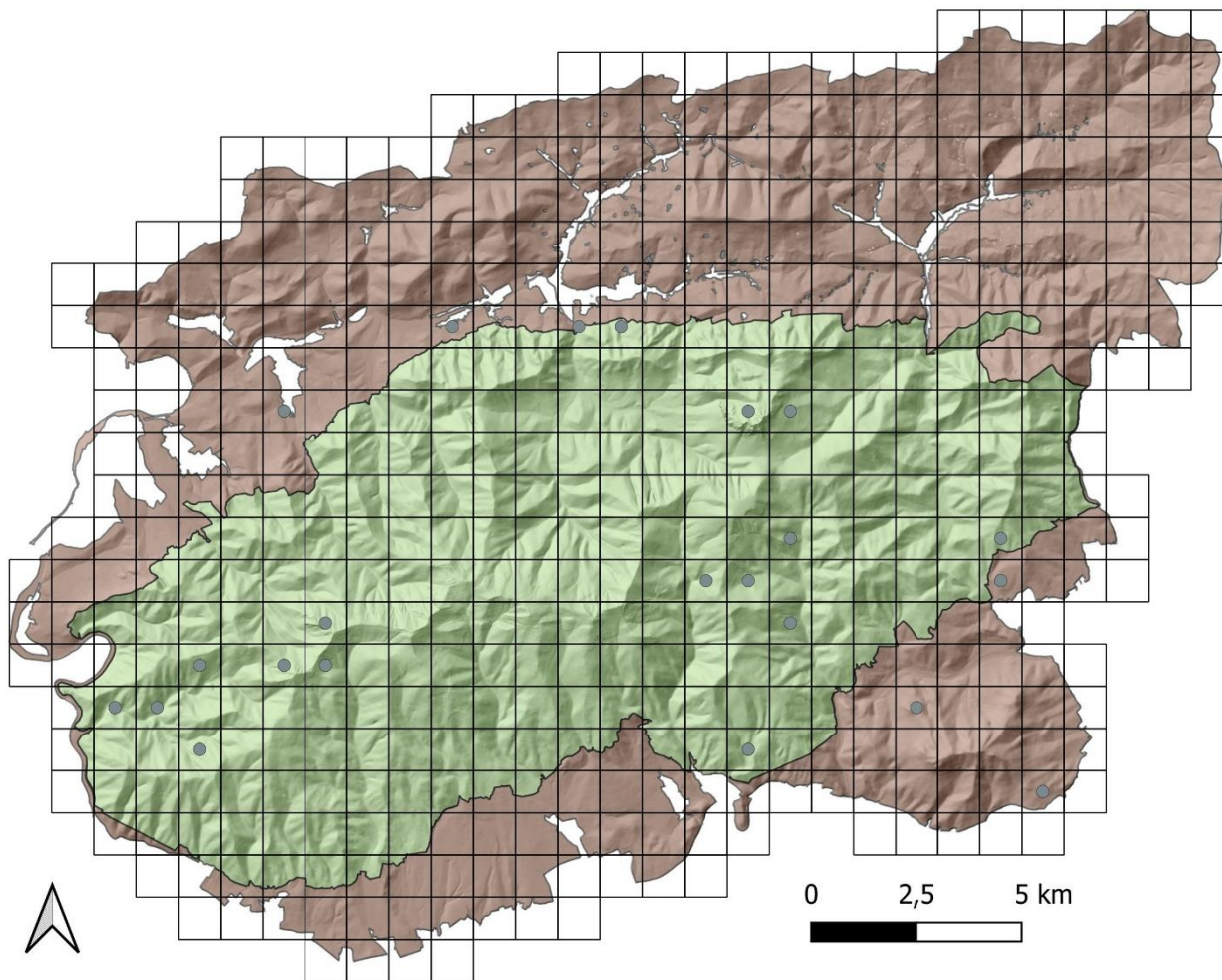
7.4.13 Mapa predmetov ochrany – chrobáky



Podkladová mapa © ÚGKK SR, tematické spracovanie Správa NP Malá Fatra so sídlom vo Varíne 03/2026

- Chrobáky - *Boros schneideri*, *Carabus arcensis eremita*, *Carabus auronitens escheri*, *Carabus cancellatus*, *Carabus montivagus blandus*, *Carabus irregularis moutandoni*, *Carabus (Hygrocarabus) variolosus*, *Cucujus cinnaberinus*, *Dicercia aenea*, *Eurythyrea austriaca*, *Lucanus cervus*, *Meloe proscarabeus*, *Meloe violaceus*, *Phryganophilus ruficollis*, *Pseudogautrotina excellens*, *Rhysodes sulcatus*, *Rosalia alpina*
- Ochranné pásmo NP Malá Fatra
- Národný park Malá Fatra

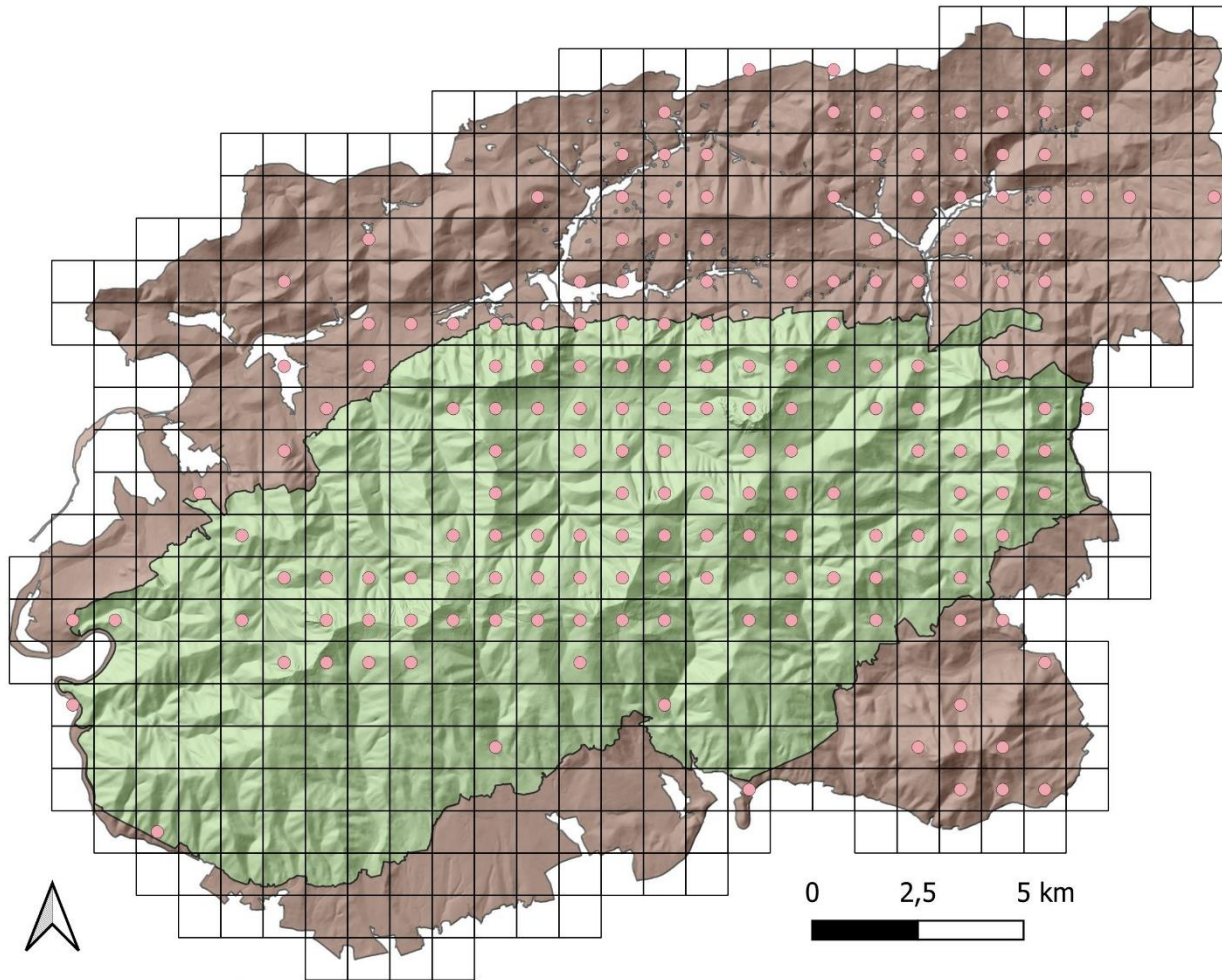
7.4.14 Mapa predmetov ochrany – motýle



Podkladová mapa © ÚGKK SR, tematické spracovanie Správa NP Malá Fatra so sídlom vo Varíne 03/2026

- Motýle - *Euplagia (Callimorpha) quadripunctata*, *Parnassius mnemosyne*,
- Ochranné pásma NP Malá Fatra
- Národný park Malá Fatra

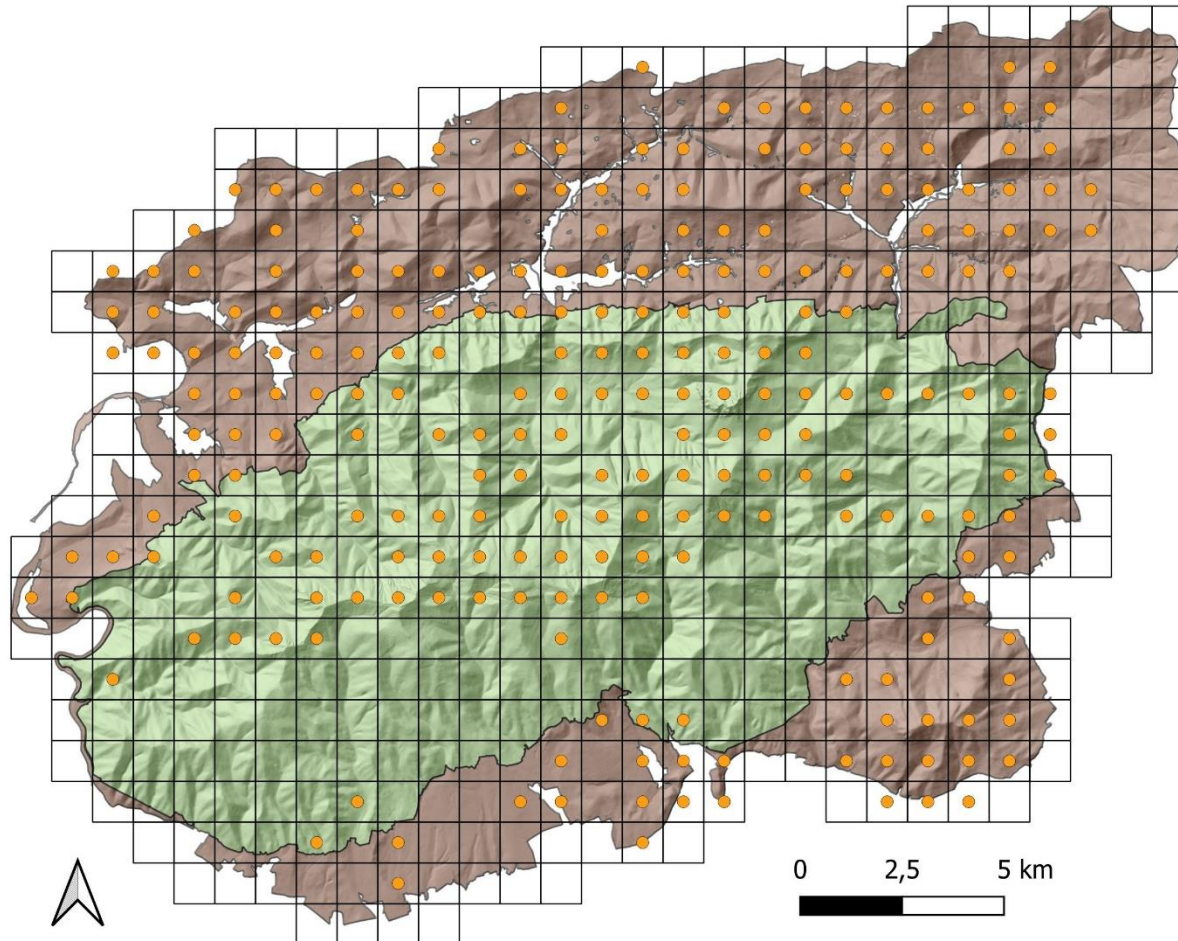
7.4.15 Mapa predmetov ochrany – druhy rastlín európskeho významu



Podkladová mapa © ÚGKK SR, tematické spracovanie Správa NP Malá Fatra so sídlom vo Varíne 03/2026

- Rastliny európskeho významu - *Buxbaumia viridis*, *Aconitum firmum* subsp. *moravicum*, *Campanula serrata*, *Cypripedium calceolus*, *Dianthus nitidus*, *Pulsatilla slavica*, *Tozzia carpathica*
- Ochranné pásmo NP Malá Fatra
- Národný park Malá Fatra

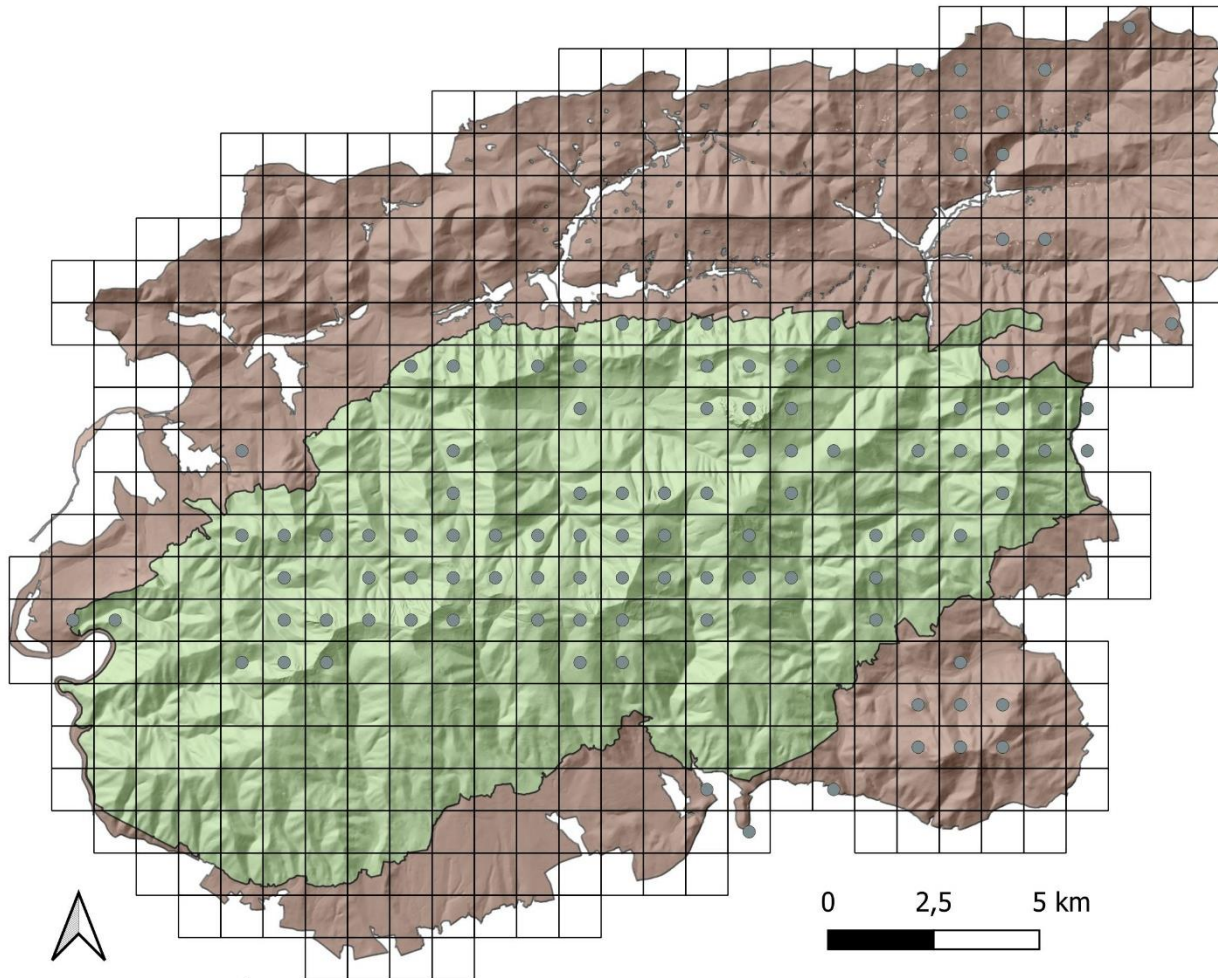
7.4.16 Mapa predmetov ochrany – orchidey



Podkladová mapa © ÚGKK SR, tematické spracovanie Správa NP Malá Fatra so sídlom vo Varíne 03/2026

- Orchidey - *Anacamptis morio*, *Cephalanthera damasonium*, *Cephalanthera longifolia*, *Cephalanthera rubra*, *Corallorhiza trifida*, *Dactylorhiza incarnata* subsp. *pulchella*, *Dactylorhiza fuchsii* subsp. *fuchsii*, *Dactylorhiza fuchsii* subsp. *sooana*, *Dactylorhiza lapponica*, *Dactylorhiza majalis*, *Dactylorhiza sambucina*, *Dactylorhiza viridis*, *Epipactis palustris*, *Epipogium aphyllum*, *Goodyera repens*, *Gymnadenia conopsea*, *Gymnadenia densiflora*, *Gymnadenia odoratissima*, *Herminium monorchis*, *Malaxis monophyllos*, *Neotinea ustulata* subsp. *aestivalis*, *Ophrys insectifera*, *Orchis mascula* subsp. *signifera*, *Orchis militaris*, *Orchis pallens*, *Pseudorchis albida*.
- Ochranné pásmo NP Malá Fatra
- Národný park Malá Fatra

7.4.17 Mapa predmetov ochrany – horské a skalné druhy rastlín



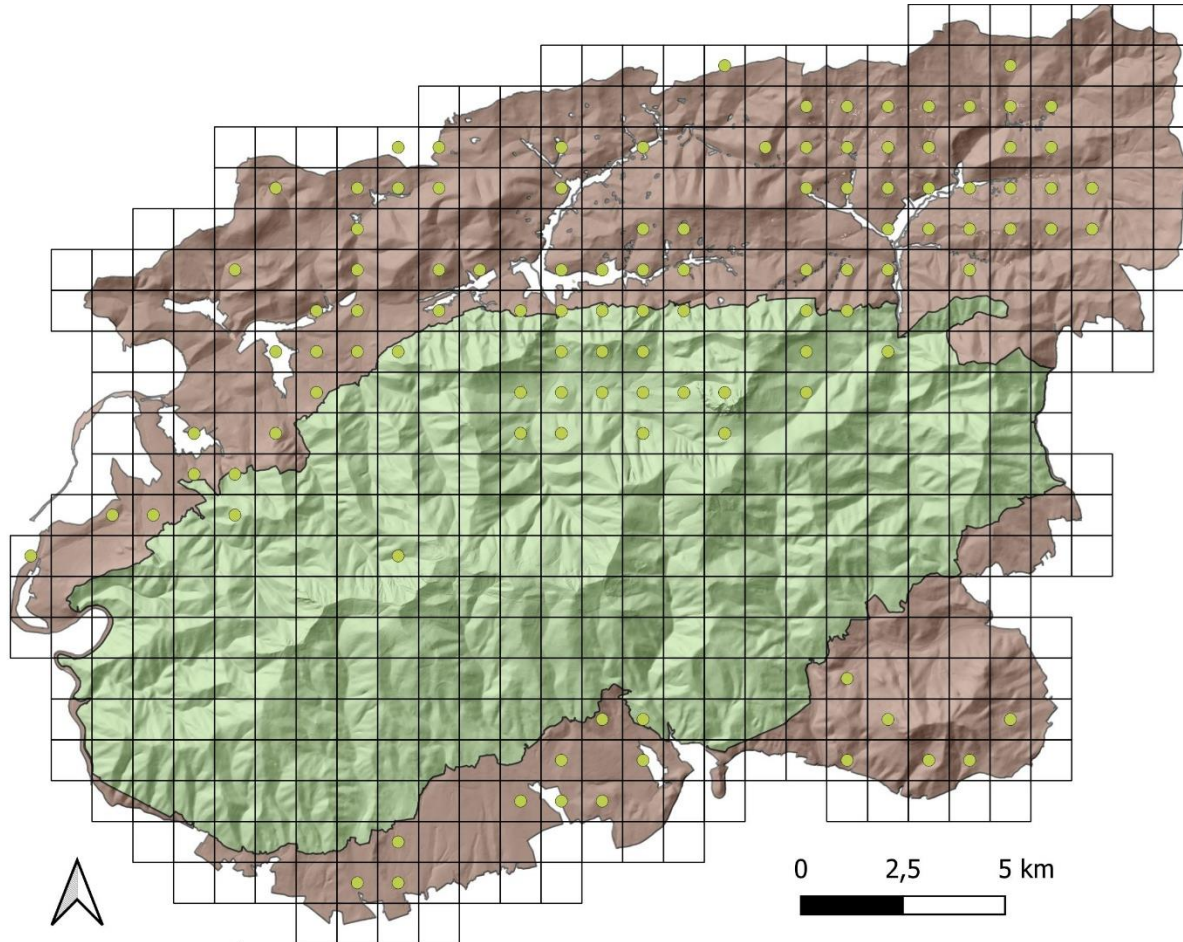
Podkladová mapa © ÚGKK SR, tematické spracovanie Správa NP Malá Fatra so sídlom vo Varíne 03/2026

- Horské a skalné rastliny - *Asperula neilreichii*, *Astragalus frigidus*, *Blechnum spicant*, *Crepis sibirica*, *Daphne cneorum*, *Delphinium oxysepalum*, *Euphrasia stipitata*, *Lilium bulbiferum* var. *bulbiferum*, *Minuartia langii*, *Saxifraga caesia*, *Saxifraga rotundifolia* subsp. *rotundifolia*, *Saxifraga wahlenbergii*, *Sempervivum carpathicum* subsp. *heterophyllum*, *Sorbus margittiana*, *Taxus baccata*

■ Ochranné pásmo NP Malá Fatra

■ Národný park Malá Fatra

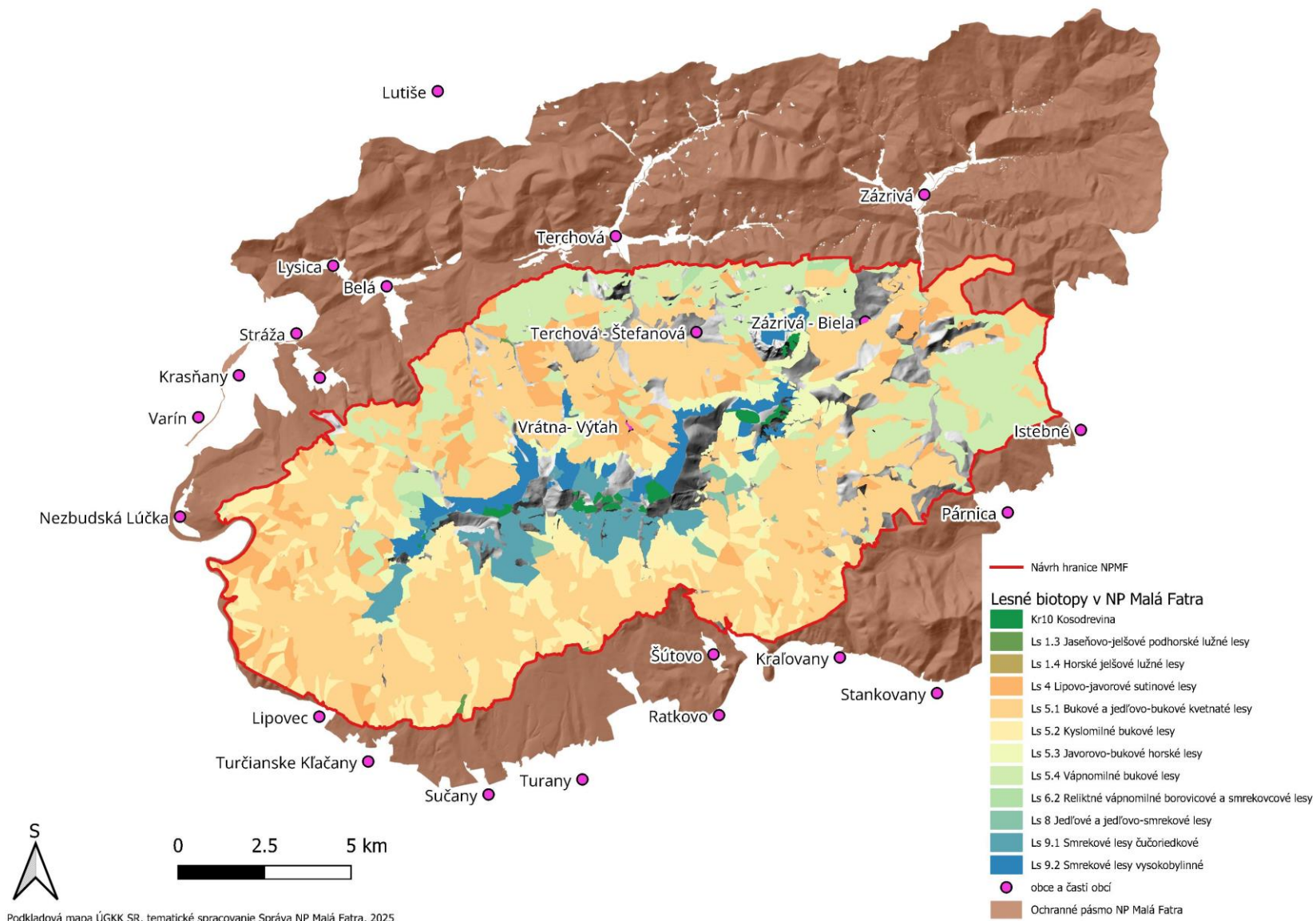
7.4.18 Mapa predmetov ochrany – vlhkomilné druhy rastlín



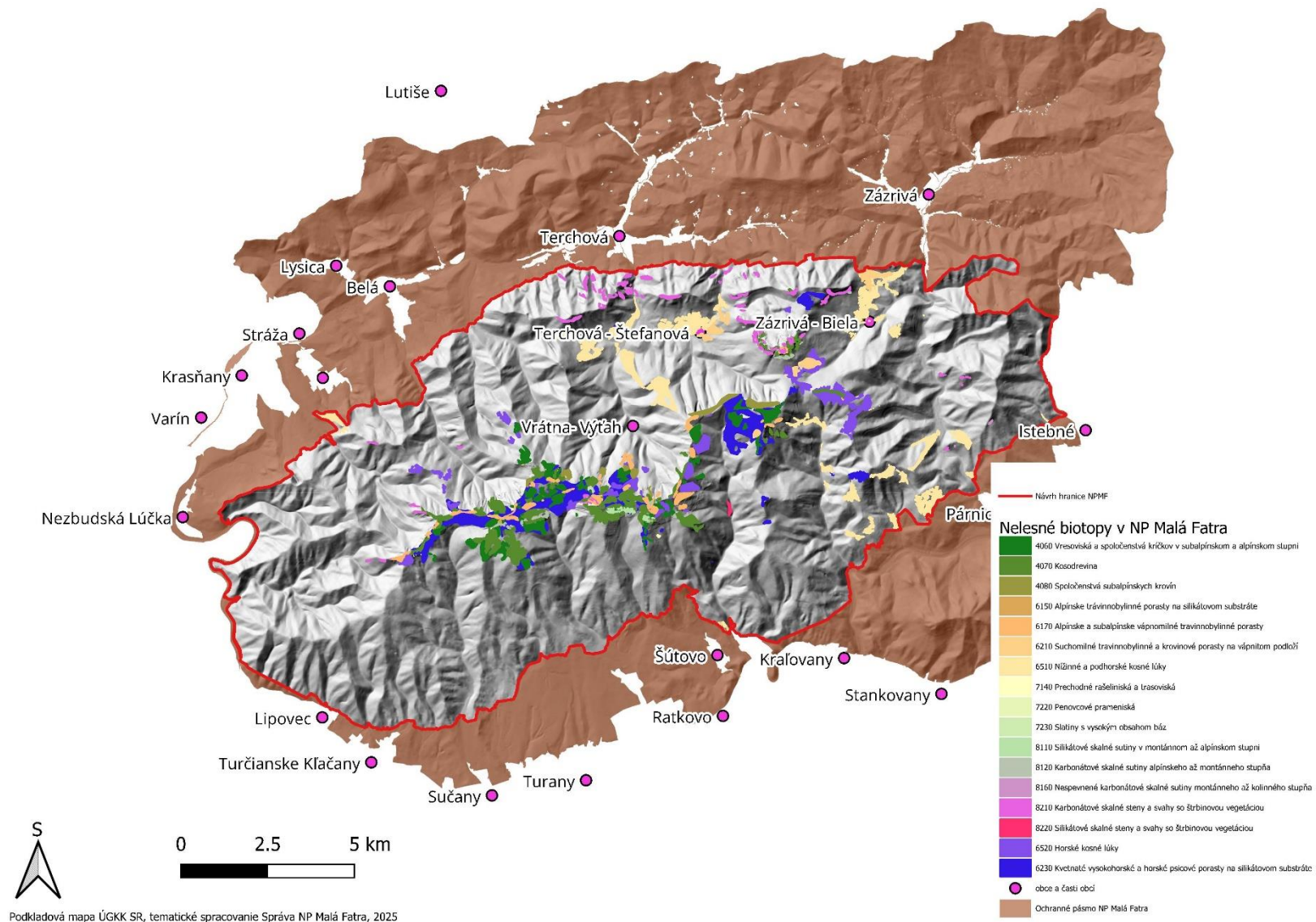
Podkladová mapa © ÚGKK SR, tematické spracovanie Správa NP Malá Fatra so sídlom vo Varíne 03/2026

- Vlhkomilné rastliny - *Cladium mariscus*, *Carex davalliana*, *Centaureum littorale* subsp. *uliginosum*, *Centunculus minimus*, *Comarum palustre*, *Drosera anglica*, *Drosera rotundifolia*, *Equisetum variegatum*, *Gladiolus imbricatus*, *Menyanthes trifoliata*, *Ophioglossum vulgatum*, *Pedicularis sylvatica* subsp. *sylvatica*, *Pinguicula vulgaris*, *Primula farinosa* subsp. *farinosa*, *Radiola linoides*, *Schoenus ferrugineus*, *Trichophorum pumilum*, *Triglochin maritima*, *Trollius altissimus*, *Vaccinium oxycoccus*, *Utricularia minor*
- Ochranné pásmo NP Malá Fatra
- Národný park Malá Fatra

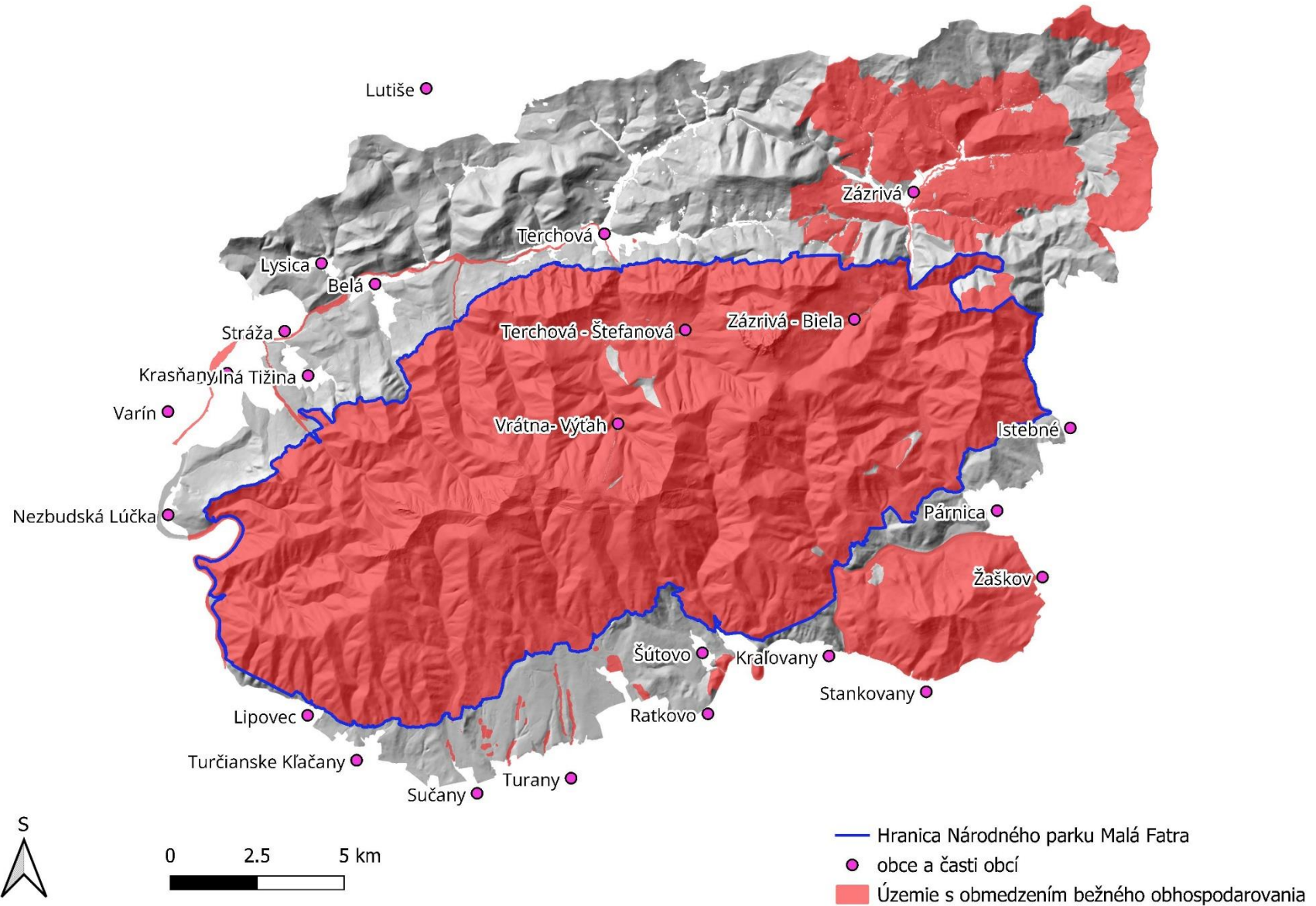
7.4.19 Mapa predmetov ochrany – lesné biotopy



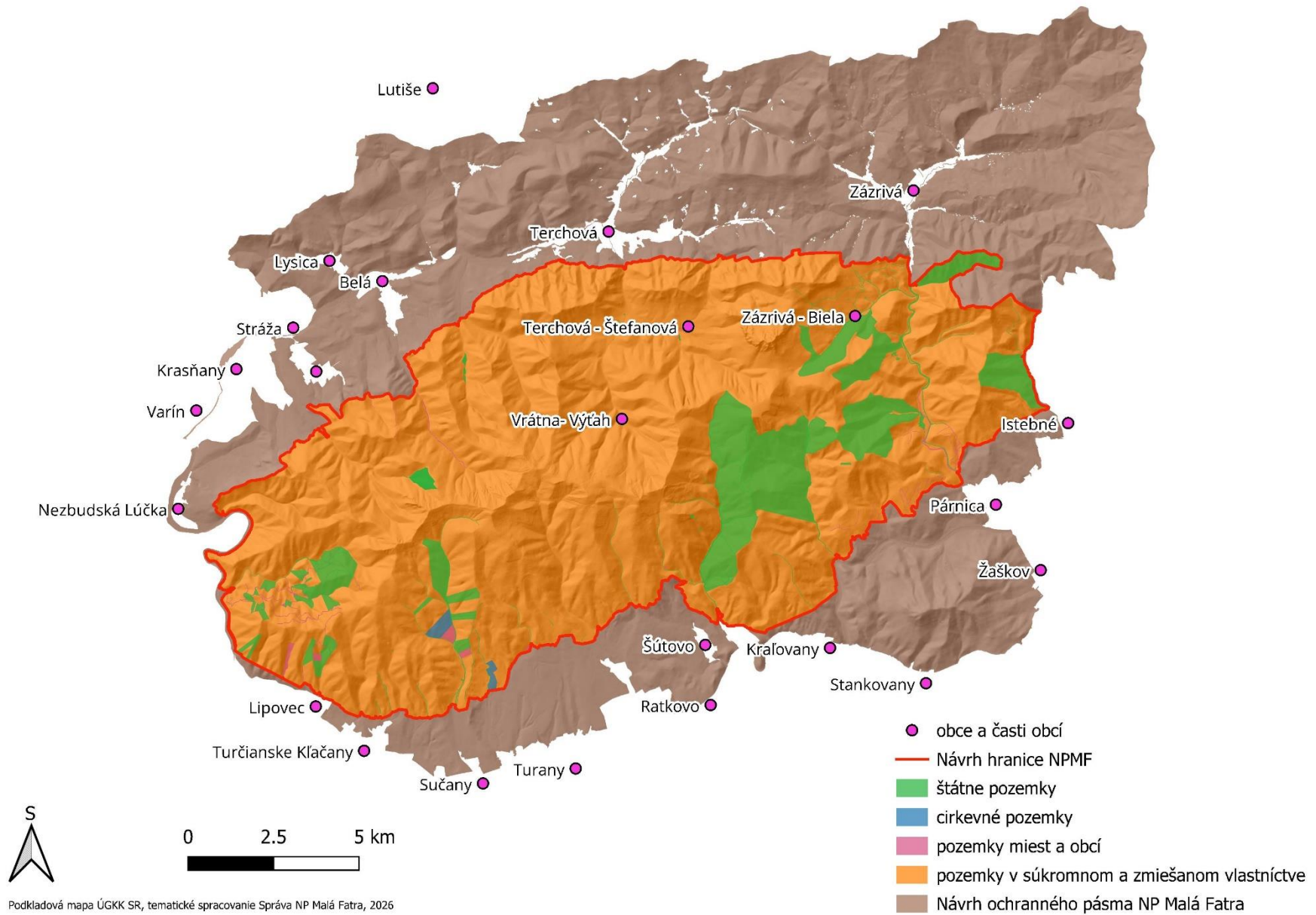
7.4.20 Mapa predmetov ochrany – nelesné biotopy



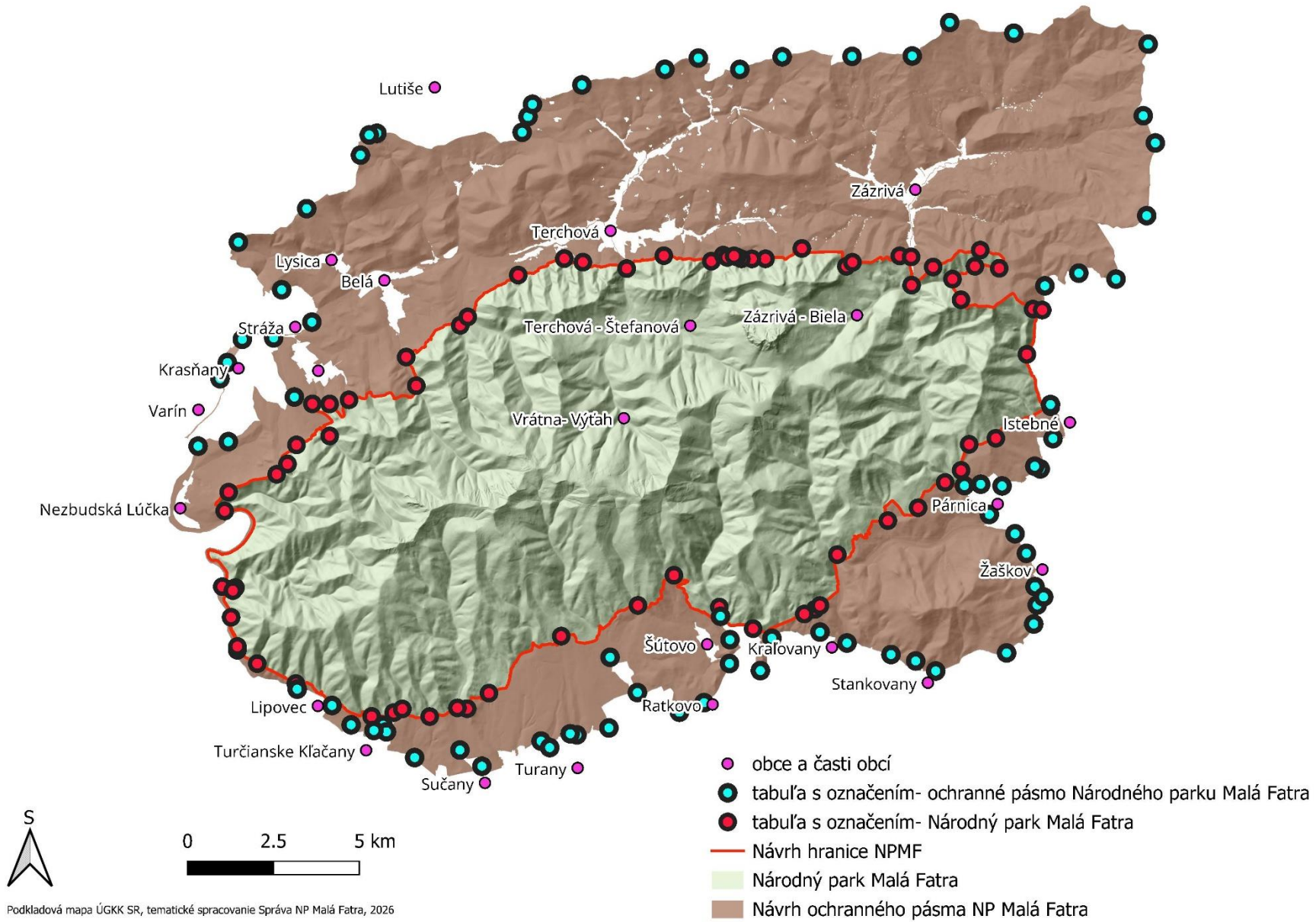
7.5. Mapa s vymedzením časti chráneného územia, kde sa starostlivosť o územie nezabezpečuje bežným obhospodarovaním



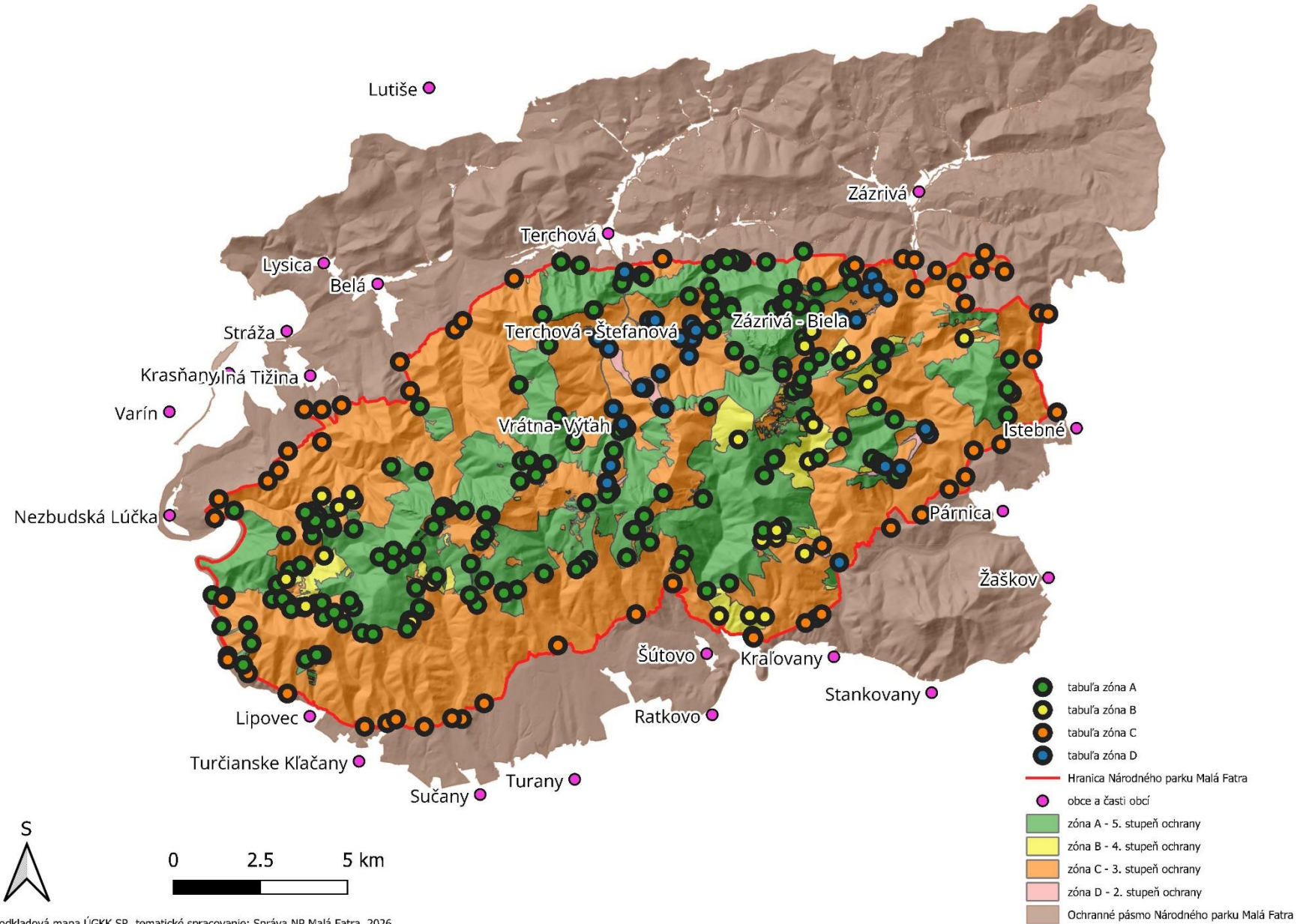
7.6. Mapa pozemkov podľa foriem vlastníctva



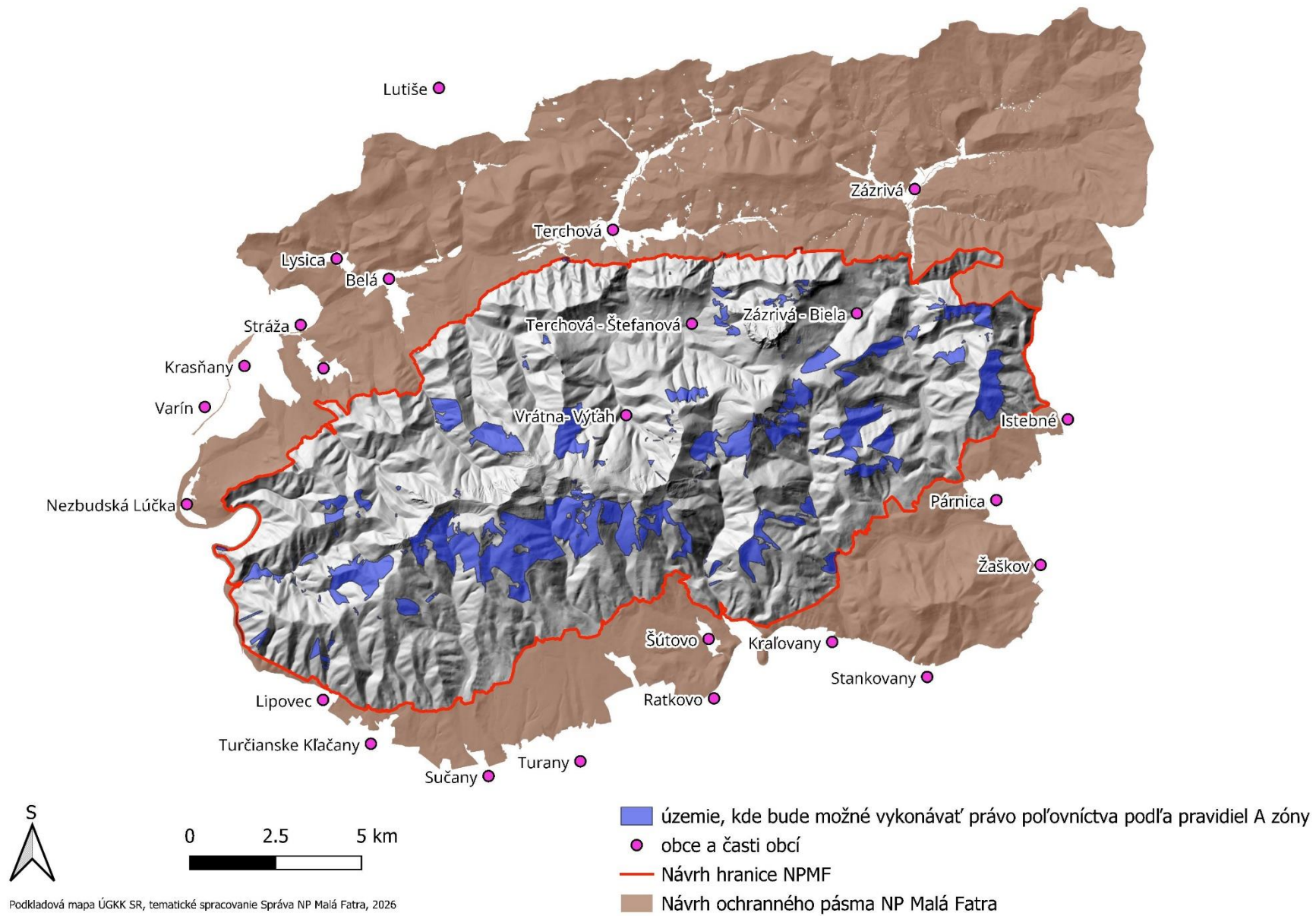
7.7.1. Mapa označenia hranice chráneného územia a jeho ochranného pásma



7.7.2. Mapa označenia hraníc navrhovaných zón



7.8.1 Mapa územia, v ktorom bude možné vykonávať právo poľovníctva podľa pravidiel A-zóny



7.8.2 Mapa územia, v ktorom bude možné vykonávať právo poľovníctva v bežnom rozsahu

