

Ponukový list výchovno-vzdelávacích programov a exkurzií pre ZÁKLADNÉ ŠKOLY (3. – 9.ročník) Správa Národného parku Malá Fatra 2023-2024




Všeobecné informácie o programoch:


Kedy	Počas pracovnej doby (7:30-15:30)	Objednávanie	Telefonicky alebo e-mailom na nižšie uvedené kontakty minimálne 1týždeň vopred
Ako dlho	2 vyučovacie hodiny – interiér 2-4 hod – terén (lúka, les, náučný chodník)	Poplatky	V zmysle priloženého cenníka, ktorý je tiež zverejnený na webovej stránke Správy NPMF – https://www.npmalafatra.sk/dokumenty/
Kde	V priestoroch Správy Národného parku MF V priestoroch Vašej školy V teréne	Forma programov	Zmyslové, tvorivé a aktívne spoznávanie problematiky ochrany prírody a životného prostredia. Pri ich realizácii kladieme dôraz na odbornosť a aktuálnosť poskytovaných informácií, rozvíjanie tvorivosti, komunikácie a tímovej práce.
Počet detí v skupine	Maximálne 30	Dozor	Zabezpečuje škola v zmysle §8 vyhlášky Ministerstva školstva SR č. 320/2008 Z.z. o základnej škole
Doprava	Individuálna, Správa NPMF nezabezpečuje dopravu pre školy	Ochrana osobných údajov	Počas programu sa môže zhotovovať fotodokumentácia , ktorá sa využíva pre výchovno-propagačné účely Správy NP MF (škola zabezpečí informovaný súhlas zákonného zástupcu dieťaťa so zverejnením fotografií žiakov, prípadne nás vopred upozorní, že takýto súhlas nemá)

Adresa:

Správa Národného parku Malá Fatra so sídlom vo Varíne,
Hrnčiarka 197, 013 03 Varín
www.npmalafatra.sk

Kontaktné osoby:

 **Mgr. Alena Badurová**
alena.badurova@npmalafatra.sk
0903 298 131

 **Mgr. Dana Repánová**
dana.repanova@npmalafatra.sk
0902 797 478

Ponukový list výchovno-vzdelávacích programov v interiéri pre ZÁKLADNÉ ŠKOLY (3. – 9.ročník) Správa Národného parku Malá Fatra 2023-2024



3.- 5. ročník:

KEĎ SA POVIE MOKRAĎ

Znázorníme, koľko vody máme na Zemi. Predstavíme, čo je to mokraď a jej funkcie. Započúvame sa do vodných melódií. Spoznáme rôzne typy mokraďí a súvisiaci fascinujúci svet rastlín a živočíchov. Odhalíme záhadu potravného reťazca.

TAJOMSTVO LESA

Odhalíme, čo je les a aký je jeho význam. Pochopíme rozdiel medzi lesom vypestovaným človekom a prírodným lesom. Započúvame sa do zvukov lesa v podobe aktivity - **lesné bingo**. Vysvetlíme si prirodzenú dynamiku lesa a rôzne prístupy k riešeniu kalamít. Spoznáme pralesy v Malej Fatre.

VTÁČI ŽIVOT

Vysvetlíme si, podľa čoho spoznáme jednotlivé druhy vtákov, čo vyjadrujú hlasom – **hra vtáčie bingo**, hniezdenie a druhy hniezd, prečo sa vtáky sťahujú a čo ich ohrozuje (vtáčia kriminalita) a ako im môžeme pomôcť. Priblížime si Chránené vtáčie územie Malá Fatra. Tému dopĺňajú rôzne videá.

NEBUĎ SEPARÉ - SEPARUJ ODPAD

Zoznámate sa s druhmi odpadov, odkiaľ pochádzajú. Vyskúšate si správny nákup a separovanie odpadu. Odhalíme problémy pri likvidácii odpadov a vysvetlíme si, čo sú to tzv. "čierne skládky".

ŽIVOT VEĽKÝCH ŠELIEM

Prostredníctvom prezentácie si ukážeme ako žijú veľké šelmy (medveď, vlk a rys). Naučíte sa rozpoznávať stopy a stopové dráhy jednotlivých šeliem. Program je doplnený o videá zo života šeliem z fotopascí.



PUTOVANIE ZVIERAT BEZ HRANÍC

Prostredníctvom príbehu o živočíchoch putujúcich krajinou medzi Alpami a Karpatmi a interaktívneho 3-D modelu krajiny si žiaci uvedomia, ako významne človek zmenil krajinu, aké bariéry pre živočíchov vytvoril, ako sa ich snaží odstrániť a čo môže urobiť každý z nás pre ich voľnejší pohyb – **realizuje sa iba na správe národného parku.**

6.- 9. ročník:

KAMUFLÁŽ V PRÍRODE

Predstavíme si rafinované spôsoby, ako oklamať korisť, ale aj predátora, prečo sa živočíchov maskujú, aké druhy kamufláže v prírode existujú. Prostredníctvom krátkych videí sa dozvieme, kto je najväčším majstrom v maskovaní.

NÁRODNÝ PARK MALÁ FATRA A OCHRANA PRÍRODY

Spoznáte rastlinstvo, živočíšstvo a ochranu územia Krivánskej časti Malej Fatry – NP Malá Fatra.

MOKRADE A RAMSARSKÉ LOKALITY

Predstavíme si mokraď, aké funkcie plní, typy mokraďí, Ramsarský dohovor a Ramsarské lokality na Slovensku.

TAJOMSTVO LESA

Odhalíme, čo je les a aký je jeho význam. Pochopíme rozdiel medzi lesom vypestovaným človekom a prírodným lesom. Započúvame sa do zvukov lesa v podobe aktivity - **lesné bingo**. Vysvetlíme si prirodzenú dynamiku lesa a rôzne prístupy k riešeniu kalamít. Spoznáme pralesy v Malej Fatre.

NEBUĎ SEPARÉ - SEPARUJ ODPAD

Zoznámate sa s druhmi odpadov, odkiaľ pochádzajú. Vyskúšate si správny nákup a separovanie odpadu. Odhalíme problémy pri likvidácii odpadov a vysvetlíme si, čo sú to tzv. "čierne skládky".

ŽIVOT VEĽKÝCH ŠELIEM

Prostredníctvom prezentácie si ukážeme ako žijú veľké šelmy (medveď, vlk a rys). Naučíte sa rozpoznávať stopy a stopové dráhy jednotlivých šeliem. Program je doplnený o videá zo života šeliem z fotopascí.

PUTOVANIE ZVIERAT BEZ HRANÍC

Prostredníctvom príbehu o živočíchoch putujúcich krajinou medzi Alpami a Karpatmi a interaktívneho 3-D modelu krajiny si žiaci uvedomia, ako významne človek zmenil krajinu, aké bariéry pre živočíchov vytvoril, ako sa ich snaží odstrániť a čo môže urobiť každý z nás pre ich voľnejší pohyb – **realizuje sa iba na správe národného parku.**

Ponukový list výchovno-vzdelávacích programov a exkurzií v teréne pre ZÁKLADNÉ ŠKOLY (3. – 9.ročník) Správa Národného parku Malá Fatra 2023-2024



1.- 9. ročník:

VÝPRAVA NA LÚKU

Na výprave budeme skúmať farby lúky, spoznávať živočíchy i liečivé rastliny a zahráme sa „na predátorov a korisť“.

ČO SKRÝVA LES

Spoznáme rozmanitosť stromov, listov, vzťahov, zvukov a vôni. Dozvieme sa aké funkcie plní les, určíme aké vrstvy (poschodia) sa v lese nachádzajú a aké živočíchy a rastliny k nim prislúchajú.

NÁUČNÝ CHODNÍK DIERY

3 km trasa chodníka nás prevedie atraktívnym prostredím popri národných prírodných rezervácii Rozsutec a Tiesňavy, sústavou tiesňav sprístupnenou lávkami a rebríkmi.

TERCHOVÁ – ŠÍPKOVÁ

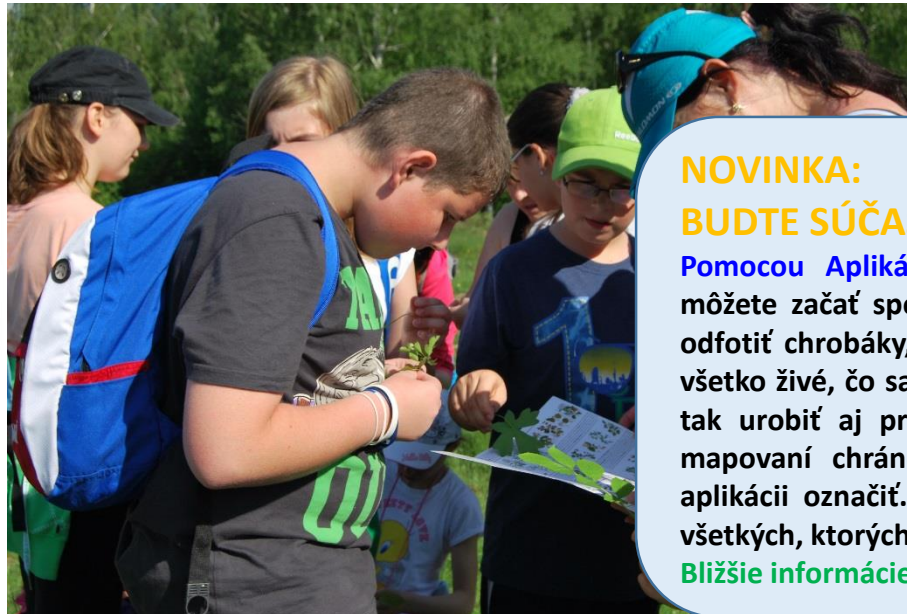
Začínáme a končíme v osade Šípková. Počas trasy spoznáваме stromy, rastliny mokradí a lúk, vodné živočíchy v území pod vrchom Pupov a typickú architektúru v osade Jánošíkovci, čo je rodisko J. Jánošíka.

Celoslovenský ekovýchovný program pre žiakov ZŠ aj SŠ:

EKOVÝCHOVNÝ PROGRAM BOCIAN

Program je zameraný na pozorovanie života bociana na aktívnom hniezde a vypracovanie hniezdnej karty. Prebieha od jari do jesene v danom kalendárnom roku.

[Prihlasovanie do ďalšieho ročníka prebehne začiatkom roka 2024. Informáciu zverejníme na našom webe.](#)



NOVINKA:

BUDTE SÚČASŤOU OBČIANSKEJ VEDY!

Pomocou Aplikácie iNaturalist si vytvoríte vlastný profil a môžete začať spolupracovať v rámci občianskej vedy 😊. Stačí odfoťiť chrobáky, motýle, vtáky, cicavce, rastlinky, jednoducho všetko živé, čo sa vo Vašom najbližšom okolí nachádza. Môžete tak urobiť aj pri návšteve národného parku a pomáhať pri mapovaní chránených druhov. Všetky druhy nezabudnite v aplikácii označiť. Táto aktivita je dobrovoľná a je určená pre všetkých, ktorých baví výskum, pozorovanie a bádanie.

Bližšie informácie o projekte získate na: www.inaturalist.org