

Ponukový list výchovno-vzdelávacích programov a exkurzií pre STREDNÉ ŠKOLY

Správa Národného parku Malá Fatra 2023-2024




Všeobecné informácie o programoch:


Kedy	Počas pracovnej doby (7:30-15:30)	Objednávanie	Telefonicke alebo e-mailom na nižšie uvedené kontakty minimálne 2 týždeň vopred
Ako dlho	2 vyučovacie hodiny – interiér 2-4 hod – terén (lúka, les, náučný chodník)	Poplatky	V zmysle priloženého cenníka, ktorý je tiež zverejnený na webovej stránke Správy NPMF - https://www.npmalafatra.sk/dokumenty/
Kde	V priestoroch Správy Národného parku MF V priestoroch Vašej školy V teréne	Forma programov	Zmyslové, tvorivé a aktívne spoznávanie problematiky ochrany prírody a životného prostredia. Pri ich realizácii kladieme dôraz na odbornosť a aktuálnosť poskytovaných informácií, rozvíjanie tvorivosti, komunikácie a tímovej práce.
Počet detí v skupine	Maximálne 30	Dozor	Zabezpečuje škola v zmysle §8 vyhlášky Ministerstva školstva SR č. 320/2008 Z.z. o základnej škole
Doprava	Individuálna, Správa NPMF nezabezpečuje dopravu pre školy	Ochrana osobných údajov	Počas programu sa môže zhotovovať photodokumentácia , ktorá sa využíva pre výchovno-propagačné účely Správy NP MF (škola zabezpečí informovaný súhlas zákonného zástupcu dieťaťa so zverejnením fotografií žiakov, prípadne nás vopred upozorní, že takýto súhlas nemá)

Adresa:

Správa Národného parku Malá Fatra so sídlom vo Varíne,
Hrnčiarka 197, 013 03 Varín
www.npmalafatra.sk


Kontaktné osoby:

 **Mgr. Alena Badurová**
alena.badurova@npmalafatra.sk
0903 298 131

 **Mgr. Dana Repánová**
dana.repanova@npmalafatra.sk
0902 797 478

Ponukový list výchovno-vzdelávacích programov v interiéri pre STREDNÉ ŠKOLY

Správa Národného parku Malá Fatra 2023-2024



NÁRODNÝ PARK MALÁ FATRA A OCHRANA PRÍRODY

Spoznáte rastlinstvo, živočíšstvo, ochranu územia Krivánskej časti Malej Fatry – NP Malá Fatra a kategórie maloplošných chránených území.

MOKRADE A RAMSARSKÉ LOKALITY

Predstavíme si mokrad', aké funkcie plní, typy mokradí, Ramsarský dohovor a Ramsarské lokality na Slovensku.

TAJOMSTVO LESA

Odhalíme, čo je les a aký je jeho význam. Pochopíme rozdiel medzi lesom vypestovaným človekom a prírodným lesom. Započúvame sa do zvukov lesa v podobe aktivity - **lesné bingo**. Vysvetlíme si prirodzenú dynamiku lesa a rôzne prístupy k riešeniu kalamít. Spoznáme pralesy v Malej Fatre.

MEDVEĎ KRÁĽ ZVIERAT

Dozviete sa o evolúcii a druhoch medved'ov, o živote medveďa hnedého. Oboznámite sa s metódami výskumu. Doplnkovo sa venujeme aj téme medveď a človek, medveď v umení, histórii. Tému sprevádzajú rôzne videá.

ŽIVOT VEĽKÝCH ŠELIEM

Prostredníctvom prezentácie si ukážeme ako žijú veľké šelmy (medveď, vlk a rys). Naučíte sa rozpoznávať stopy a stopové dráhy jednotlivých šeliem. Tému dopĺňajú rôzne videá.

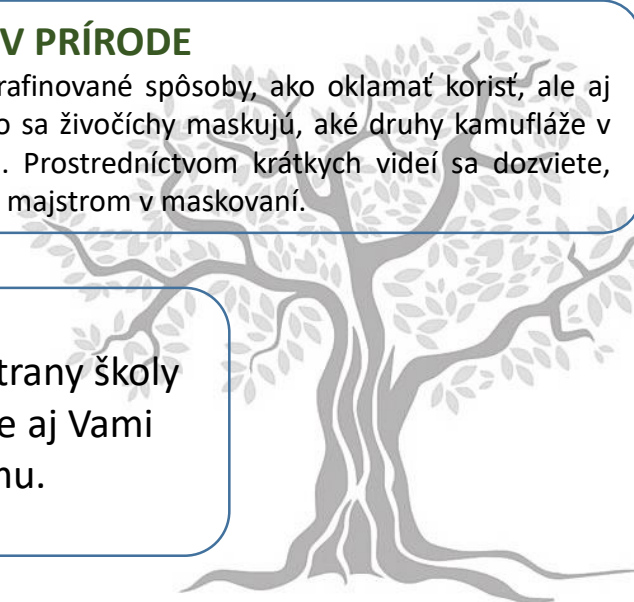
KAMUFLÁŽ V PRÍRODE

Predstavíme si rafinované spôsoby, ako oklamať korisť, ale aj predátora, prečo sa živočíchy maskujú, aké druhy kamufláže v prírode existujú. Prostredníctvom krátkych videí sa dozviete, kto je najväčším majstrom v maskovaní.

VYMIERANIE DRUHOV

Prostredníctvom prezentácie si predstavíme Dohovor CITES, ktorého cieľom je postaviť svetový obchod s ohrozenými druhmi pod spoločnú kontrolu všetkých štátov sveta, tak aby sa dosiahla ich ochrana pred úplným vyhubením vplyvom bezohľadného získavania pre obchodné účely.

V prípade záujmu a potreby zo strany školy je možné zrealizovať po dohode aj Vami navrhnutú tému programu.



Ponukový list výchovno-vzdelávacích programov a exkurzií v teréne pre STREDNÉ ŠKOLY

Správa Národného parku Malá Fatra 2023-2024



VÝPRAVA NA LÚKU

Na výprave budeme skúmať farby lúky, spoznávať živočíchy i liečivé rastliny nielen prostredníctvom atlasov, ale aj pomocou mobilných

NÁUČNÝ CHODNÍK DIERY

3 km trasa chodníka nás prevedie atraktívnym prostredím popri národných prírodných rezervácii Rozsutec a Tiesňavy, sústavou tiesňav prístupnou lávkami a rebríkmi.

ČO SKRÝVA LES?

Spoznáme rozmanitosť stromov, listov, vzťahov, zvukov a vôni. Dozvieme sa aké funkcie plní les, určíme aké vrstvy (poschodia) sa v lese nachádzajú a aké živočíchy a rastliny k nim prislúchajú.

TERCHOVÁ – ŠÍPKOVÁ

Začínáme a končíme v osade Šípková. Počas trasy spoznáваме stromy, rastliny mokradí a lúk, vodné živočíchy v území pod vrchom Pupov a typickú architektúru v osade Jánošíkovci, čo je rodisko J. Jánošíka.

Celoslovenský ekovýchovný program pre žiakov ZŠ aj SŠ:

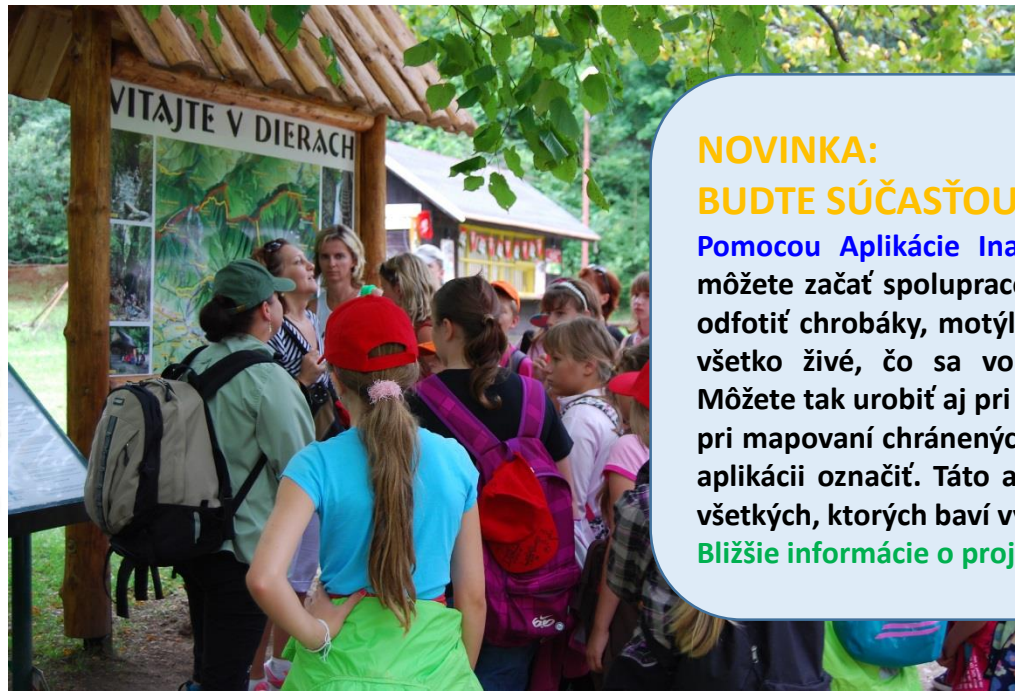
EKOVÝCHOVNÝ PROGRAM BOCIAN

Program je zameraný na pozorovanie života bociana bieleho na aktívnom hniezde a vypracovanie hniezdnej karty. Prebieha od jari do jesene v danom kalendárnom roku.

[Prihlasovanie do ďalšieho ročníka prebehne začiatkom roka 2024. Informáciu zverejníme na našom webe.](#)



Zdroj:
<https://snaturou2000.sk/zivocichy/bocian-biely>



NOVINKA:

BUDTE SÚČASŤOU OBČIANSKEJ VEDY!

Pomocou Aplikácie Inaturalist si vytvoríte vlastný profil a môžete začať spolupracovať v rámci občianskej vedy 😊. Stačí odfotiť chrobáky, motýle, vtáky, cicavce, rastliny, jednoducho všetko živé, čo sa vo Vašom najbližšom okolí nachádza. Môžete tak urobiť aj pri návšteve národného parku a pomáhať pri mapovaní chránených druhov. Všetky druhy nezabudnite v aplikácii označiť. Táto aktivita je dobrovoľná a je určená pre všetkých, ktorých baví výskum, pozorovanie a bádanie.

Bližšie informácie o projekte získate na: www.inaturalist.org